

КАРТА-ПЛАН ТЕРРИТОРИИ

Пояснительная записка

1. Сведения о территории выполнения комплексных кадастровых работ:

Российская Федерация, Смоленская область, м.о. Ярцевский, г.Ярцево, кадастровый квартал 67:25:0010611

(наименование субъекта Российской Федерации, муниципального образования, населенного пункта, уникальные учетные номера кадастровых кварталов, иные сведения, позволяющие определить местоположение территории, на которой выполняются комплексные кадастровые работы, например, наименование садоводческого или огороднического некоммерческого товарищества, гаражного кооператива, элемента планировочной структуры)

2. Основания выполнения комплексных кадастровых работ:

Наименование, дата и номер документа, на основании которого выполняются комплексные кадастровые работы:

Соглашением о предоставлении из федерального бюджета субсидий, в том числе грантов в форме субсидий, юридическим лицам, индивидуальным предпринимателям, а также физическим лицам № 321-20-2025-002 от 30 января 2025 г.

3. Дата подготовки карты-плана территории: 4 сентября 2025 г.

4. Сведения о заказчике(ах) комплексных кадастровых работ:

В отношении юридического лица, органа местного самоуправления муниципального района, муниципального округа или городского округа либо уполномоченного исполнительного органа государственной власти субъекта Российской Федерации:

полное или сокращенное (в случае, если имеется) наименование: Управление Росреестра по Смоленской области

основной государственный регистрационный номер: 1046758340507

идентификационный номер налогоплательщика: 6730055050

В отношении физического лица или представителя физических или юридических лиц:

фамилия, имя, отчество (последнее - при наличии): —

страховой номер индивидуального лицевого счета в системе обязательного пенсионного страхования Российской Федерации (СНИЛС): —

Наименование и реквизиты документа, подтверждающие полномочия представителя заказчика(ов) комплексных кадастровых работ:

—

Адрес электронной почты (для направления уведомления о результатах внесения сведений в Единый государственный реестр недвижимости):

—

5. Сведения об исполнителе комплексных кадастровых работ:

Полное или сокращенное (в случае, если имеется) наименование и адрес юридического лица, с которым заключен государственный или муниципальный контракт либо договор подряда на выполнение комплексных кадастровых работ:

Филиал ППК "Роскадастр" по Смоленской области, адрес: 214025, Смоленск г, Полтавская ул, Дом 8

Фамилия, имя, отчество кадастрового инженера (последнее - при наличии): Россомахина Ирина Николаевна

и основной государственный регистрационный номер кадастрового инженера индивидуального предпринимателя (ОГРНИП): —

Страховой номер индивидуального лицевого счета в системе обязательного пенсионного страхования Российской Федерации (СНИЛС) кадастрового инженера: 078-236-254-82

Уникальный реестровый номер кадастрового инженера в реестре саморегулируемой организации кадастровых инженеров и дата внесения сведений о физическом лице в такой реестр: 0116, 3 мая 2012 г.

Полное или (в случае, если имеется) сокращенное наименование саморегулируемой организации кадастровых инженеров, членом которой является кадастровый инженер:

СРО АКИ "Поволжье"

Контактный телефон: 89172340414

Почтовый адрес и адрес электронной почты, по которым осуществляется связь с кадастровым инженером:

г. Казань, ул. Шуртыгина, д.3, помещение №21 (2 этаж), irish_185@mail.ru

6. Перечень документов, использованных при подготовке карты-плана территории:

№ п/п	Реквизиты документа				
	Вид	Дата	Номер	Наименование	Иные сведения
1	2	3	4	5	6
1	Кадастровый план территории, выдан: Филиал публично-правовой компании "Роскадастр" по Смоленской области	28 августа 2025 г.	КУВИ-001/2025-164535333	Кадастровый план территории	—

7. Пояснения к карте-плану территории:

Пояснительная записка

Комплексные кадастровые работы были проведены на основании Соглашения о предоставлении из федерального бюджета субсидий, в том числе грантов в форме субсидий, юридическим лицам, индивидуальным предпринимателям, а также физическим лицам №321-20-2025-002 на территории Смоленской области от 30.01.2025г.

Согласно требований части 3 статьи 42.8 Федерального закона от 24.07.2007г. №221-ФЗ, в ходе выполнения комплексных кадастровых работ в отношении кадастрового квартала, при уточнении местоположения границ земельных участков (в том числе в целях исправления реестровой ошибки в описании местоположения границ земельного участка) их площадь либо:

- не уменьшалась более чем на 10%;
- увеличивалась не более чем на величину предельного минимального размера земельного участка, установленного ПЗЗ для определенных территориальных зон;
- увеличивалась более чем на 10%, так как предельный минимальный размер земельного участка, утвержденный ПЗЗ для определенных территориальных зон, установлен.

В Акте согласования указываются точки или части границ земельных участков, местоположение которых уточнено и подлежит согласованию согласно части 1 статьи 39 Федерального закона от 24.07.2007г. №221-ФЗ. Если земельный участок граничит с землями, находящимися в государственной или муниципальной собственности (не с земельными участками), то согласование местоположения в отношении такой части границы согласно Закону о кадастре не проводится. Разъяснения приведены в Письме Министерства экономического развития РФ от 8 октября 2013г. №ОГ-Д23-5470 «О подготовке межевого плана и проведении процедуры согласования местоположения границ земельного участка», а также в Письме Росреестра от 17.11.2020г. №13-00408/20 «О согласовании местоположения границ земельных участков».

Сведения о кадастровом инженере: фамилия, имя, отчество (отчество при наличии) – Россомахина Ирина Николаевна; Страховой номер индивидуального лицевого счета в системе обязательного пенсионного страхования Российской Федерации (СНИЛС) – 078-236-254 82; Уникальный регистрационный номер члена саморегулируемой организации кадастровых инженеров в реестре членов саморегулируемой организации кадастровых инженеров и дата внесения сведений о физическом лице в такой реестр – 17846 от 01.12.2011г.; Контактный телефон: 89172340414; адрес электронной почты, по которым осуществляется связь с кадастровым инженером: irish_185@mail.ru; Наименование саморегулируемой организации кадастровых инженеров, членом которой является кадастровый инженер – СРО "Ассоциация кадастровых инженеров Поволжья" (реестровый №009).

Сведения о пунктах геодезической сети и средствах измерений

1. Сведения о пунктах геодезической сети:

№ п/п	Вид геодезической сети	Название пункта геодезической сети и тип знака	Система координат пункта геодезической сети	Координаты пункта, м		Дата обследования 6 февраля 2024 г.		
						Сведения о состоянии		
				X	Y	наружного знака пункта	центра пункта	марки центра пункта
1	2	3	4	5	6	7	8	9
1	Государственная геодезическая сеть. 2	Красный Бор, сигн., 27.800 м, 1, б/№	МСК-67, зона 1	486 207,32	1 251 690,99	Утрачен	Сохранился	Сохранился
2	Государственная геодезическая сеть. 3	Хоблино, сигн., 11.000 м, 1, б/№		498 238,09	1 280 408,87			

1	2	3	4	5	6	7	8	9
3	Государственная геодезическая сеть. 3	Елча, сигн., 11.600 м, 42 оп, б/№	МСК-67, зона 1	476 115,67	1 275 304,29	—	—	—
2. Сведения об использованных средствах измерений:								
№ п/п	Наименование и обозначение типа средства измерений - прибора (инструмента, аппаратуры)	Заводской или серийный номер средства измерений		Реквизиты свидетельства о поверке прибора (инструмента, аппаратуры) и (или) срок действия поверки				
1	2	3		4				
1	Аппаратура геодезическая спутниковая PrinCe i30	3491933		№С-ГФК/30-08-2024/366349251 от 30.08.2024г.				
2	Аппаратура геодезическая спутниковая PrinCe i90	3486225		№С-ГФК/30-08-2024/366348454 от 30.08.2024г.				

Сведения об уточняемых земельных участках

1. Сведения о характерных точках границ уточняемого земельного участка с кадастровым номером _____ : Система координат _____ Зона № _____							
Обоз- начение харак- терных точек границ	Координаты, м				Метод определения координат	Формулы, примененные для расчета средней квадратической погрешности определения координат характерных точек границ (Mt), с подставленными в такие формулы значениями и итоговые (вычисленные) значения Mt, м	Описание закрепления точки
	содержатся в Едином государственном реестре недвижимости		определены в результате выполнения комплексных кадастровых работ				
	X	Y	X	Y			
1	2	3	4	5	6	7	8
2. Сведения о частях границ уточняемого земельного участка с кадастровым номером _____ :							
Обозначение части границ		Горизонтальное проложение (S), м	Описание прохождения части границ	Сведения о согласовании местоположения границ (согласовано/спорное)			
от т.	до т.						
1	2	3	4	5			
3. Сведения о характеристиках уточняемого земельного участка с кадастровым номером _____ 67:25:0010611:23 _____ :							
№ п/п	Наименование характеристики земельного участка		Значение характеристики				
1	2		3				
1.	Адрес земельного участка		—				
1.1.	Сведения о местоположении земельного участка (при отсутствии адреса) в структурированном в соответствии с федеральной информационной адресной системой виде		Российская Федерация, Смоленская область, Ярцевский р-н, Ярцево г, 3-й Танкистов пер, д 11				
1.2.	Дополнительные сведения о местоположении земельного участка		—				
2.	Площадь земельного участка ± величина погрешности определения (вычисления) площади ($P \pm \Delta P$), м²		$0 \pm 0,00$				
3.	Формула, примененная для вычисления предельной погрешности определения площади земельного участка, с подставленными значениями и итоговые (вычисленные) значения		$3,5*0,10*\sqrt{(0,00)} = 0$				
4.	Площадь земельного участка согласно сведениям Единого государственного реестра недвижимости (Ркад), м²		1 432,00				
5.	Оценка расхождения Р и Ркад ($P - P_{кад}$), м²		1 432				

1	2				3		
6.	Предельный минимальный и максимальный размеры земельного участка (Рмин и Рмакс), м²				— —		
7.	Вид (виды) разрешенного использования				индивидуальное жилищное строительство		
7.1.	Дополнительные сведения об использовании земельного участка				—		
8.	Кадастровый или иной государственный учетный номер (инвентарный) здания, сооружения, объекта незавершенного строительства, расположенного на земельном участке				—		
9.	Сведения о земельных участках (землях общего пользования, территории общего пользования), посредством которых обеспечивается доступ				—		
10.	Иные сведения				—		
4. Пояснения к сведениям об уточняемом земельном участке с кадастровым номером 67:25:0010611:23 :							
1.	—						
1. Сведения о характерных точках границ уточняемого земельного участка с кадастровым номером : Система координат Зона №							
Обоз- начение харак- терных точек границ	Координаты, м				Метод определения координат	Формулы, примененные для расчета средней квадратической погрешности определения координат характерных точек границ (Mt), с подставленными в такие формулы значениями и итоговые (вычисленные) значения Mt, м	Описание закрепления точки
	содержатся в Едином государственном реестре недвижимости		определены в результате выполнения комплексных кадастровых работ				
	X	Y	X	Y			
1	2	3	4	5	6	7	8
2. Сведения о частях границ уточняемого земельного участка с кадастровым номером :							
Обозначение части границ		Горизонтальное проложение (S), м	Описание прохождения части границ		Сведения о согласовании местоположения границ (согласовано/спорное)		
от т.	до т.						
1	2	3	4		5		
3. Сведения о характеристиках уточняемого земельного участка с кадастровым номером 67:25:0010611:34 :							
№ п/п	Наименование характеристики земельного участка				Значение характеристики		
1	2				3		

1	2	3
1.	Адрес земельного участка	—
1.1.	Сведения о местоположении земельного участка (при отсутствии адреса) в структурированном в соответствии с федеральной информационной адресной системой виде	Российская Федерация, Смоленская область, Ярцевский р-н, Ярцево г, на перекрестке улицы Пугачева с улицей Максима Горького ул
1.2.	Дополнительные сведения о местоположении земельного участка	—
2.	Площадь земельного участка \pm величина погрешности определения (вычисления) площади ($P \pm \Delta P$), м ²	$0 \pm 0,00$
3.	Формула, примененная для вычисления предельной погрешности определения площади земельного участка, с подставленными значениями и итоговые (вычисленные) значения	$3,5*0,10*\sqrt{(0,00)} = 0$
4.	Площадь земельного участка согласно сведениям Единого государственного реестра недвижимости (Ркад), м ²	20,00
5.	Оценка расхождения Р и Ркад ($P - P_{кад}$), м ²	20
6.	Предельный минимальный и максимальный размеры земельного участка ($P_{мин}$ и $P_{макс}$), м ²	— —
7.	Вид (виды) разрешенного использования	Под торговый киоск
7.1.	Дополнительные сведения об использовании земельного участка	—
8.	Кадастровый или иной государственный учетный номер (инвентарный) здания, сооружения, объекта незавершенного строительства, расположенного на земельном участке	—
9.	Сведения о земельных участках (землях общего пользования, территории общего пользования), посредством которых обеспечивается доступ	—
10.	Иные сведения	—
4. Пояснения к сведениям об уточняемом земельном участке с кадастровым номером <u>67:25:0010611:34</u> :		
1.	—	

1. Сведения о характерных точках границ уточняемого земельного участка с кадастровым номером _____:

Система координат _____Зона № _____

Обоз- начение харак- терных точек границ	Координаты, м				Метод определения координат	Формулы, примененные для расчета средней квадратической погрешности определения координат характерных точек границ (Mt), с подставленными в такие формулы значениями и итоговые (вычисленные) значения Mt, м	Описание закрепления точки
	содержатся в Едином государственном реестре недвижимости		определены в результате выполнения комплексных кадастровых работ				
	X	Y	X	Y			
1	2	3	4	5	6	7	8

2. Сведения о частях границ уточняемого земельного участка с кадастровым номером _____:

Обозначение части границ		Горизонтальное проложение (S), м	Описание прохождения части границ	Сведения о согласовании местоположения границ (согласовано/спорное)
от т.	до т.			
1	2	3	4	5

3. Сведения о характеристиках уточняемого земельного участка с кадастровым номером 67:25:0010611:45 _____:

№ п/п	Наименование характеристики земельного участка	Значение характеристики
1	2	3
1.	Адрес земельного участка	—
1.1.	Сведения о местоположении земельного участка (при отсутствии адреса) в структурированном в соответствии с федеральной информационной адресной системой виде	Российская Федерация, Смоленская область, Ярцевский р-н, Ярцево г, 3-й Танкистов пер, д 5
1.2.	Дополнительные сведения о местоположении земельного участка	—
2.	Площадь земельного участка ± величина погрешности определения (вычисления) площади ($P \pm \Delta P$), м²	$0 \pm 0,00$
3.	Формула, примененная для вычисления предельной погрешности определения площади земельного участка, с подставленными значениями и итоговые (вычисленные) значения	$3,5*0,10*\sqrt{(0,00)} = 0$
4.	Площадь земельного участка согласно сведениям Единого государственного реестра недвижимости (Ркад), м²	587,00
5.	Оценка расхождения Р и Ркад ($P - P_{кад}$), м²	587
6.	Предельный минимальный и максимальный размеры земельного участка (Рмин и Рмакс), м²	— —

1	2				3			
7.	Вид (виды) разрешенного использования				индивидуальное жилищное строительство			
7.1.	Дополнительные сведения об использовании земельного участка				—			
8.	Кадастровый или иной государственный учетный номер (инвентарный) здания, сооружения, объекта незавершенного строительства, расположенного на земельном участке				—			
9.	Сведения о земельных участках (землях общего пользования, территории общего пользования), посредством которых обеспечивается доступ				—			
10.	Иные сведения				—			
4. Пояснения к сведениям об уточняемом земельном участке с кадастровым номером 67:25:0010611:45 :								
1.	—							
1. Сведения о характерных точках границ уточняемого земельного участка с кадастровым номером _____ : Система координат _____ Зона № _____								
Обоз- начение харак- терных точек границ	Координаты, м				Метод определения координат	Формулы, примененные для расчета средней квадратической погрешности определения координат характерных точек границ (Mt), с подставленными в такие формулы значениями и итоговые (вычисленные) значения Mt, м	Описание закрепления точки	
	содержатся в Едином государственном реестре недвижимости		определены в результате выполнения комплексных кадастровых работ					
	X	Y	X	Y				
1	2	3	4	5	6	7	8	
2. Сведения о частях границ уточняемого земельного участка с кадастровым номером _____ :								
Обозначение части границ		Горизонтальное проложение (S), м	Описание прохождения части границ			Сведения о согласовании местоположения границ (согласовано/спорное)		
от т.	до т.							
1	2	3	4			5		
3. Сведения о характеристиках уточняемого земельного участка с кадастровым номером 67:25:0010611:46 :								
№ п/п	Наименование характеристики земельного участка				Значение характеристики			
1	2				3			

1	2	3
1.	Адрес земельного участка	—
1.1.	Сведения о местоположении земельного участка (при отсутствии адреса) в структурированном в соответствии с федеральной информационной адресной системой виде	Российская Федерация, Смоленская область, Ярцевский р-н, Ярцево г, 3-й Танкистов пер, д 5
1.2.	Дополнительные сведения о местоположении земельного участка	—
2.	Площадь земельного участка \pm величина погрешности определения (вычисления) площади ($P \pm \Delta P$), м ²	$0 \pm 0,00$
3.	Формула, примененная для вычисления предельной погрешности определения площади земельного участка, с подставленными значениями и итоговые (вычисленные) значения	$3,5*0,10*\sqrt{(0,00)} = 0$
4.	Площадь земельного участка согласно сведениям Единого государственного реестра недвижимости (Ркад), м ²	293,00
5.	Оценка расхождения Р и Ркад ($P - P_{кад}$), м ²	293
6.	Предельный минимальный и максимальный размеры земельного участка ($P_{мин}$ и $P_{макс}$), м ²	— —
7.	Вид (виды) разрешенного использования	индивидуальное жилищное строительство
7.1.	Дополнительные сведения об использовании земельного участка	—
8.	Кадастровый или иной государственный учетный номер (инвентарный) здания, сооружения, объекта незавершенного строительства, расположенного на земельном участке	—
9.	Сведения о земельных участках (землях общего пользования, территории общего пользования), посредством которых обеспечивается доступ	—
10.	Иные сведения	—
4. Пояснения к сведениям об уточняемом земельном участке с кадастровым номером <u>67:25:0010611:46</u> :		
1.	—	

1. Сведения о характерных точках границ уточняемого земельного участка с кадастровым номером _____:

Система координат _____Зона № _____

Обоз- начение харак- терных точек границ	Координаты, м				Метод определения координат	Формулы, примененные для расчета средней квадратической погрешности определения координат характерных точек границ (Mt), с подставленными в такие формулы значениями и итоговые (вычисленные) значения Mt, м	Описание закрепления точки
	содержатся в Едином государственном реестре недвижимости		определены в результате выполнения комплексных кадастровых работ				
	X	Y	X	Y			
1	2	3	4	5	6	7	8

2. Сведения о частях границ уточняемого земельного участка с кадастровым номером _____:

Обозначение части границ		Горизонтальное проложение (S), м	Описание прохождения части границ	Сведения о согласовании местоположения границ (согласовано/спорное)
от т.	до т.			
1	2	3	4	5

3. Сведения о характеристиках уточняемого земельного участка с кадастровым номером 67:25:0010611:52 _____:

№ п/п	Наименование характеристики земельного участка	Значение характеристики
1	2	3
1.	Адрес земельного участка	—
1.1.	Сведения о местоположении земельного участка (при отсутствии адреса) в структурированном в соответствии с федеральной информационной адресной системой виде	Российская Федерация, Смоленская область, Ярцевский р-н, Ярцево г, Максима Горького ул, д 54
1.2.	Дополнительные сведения о местоположении земельного участка	—
2.	Площадь земельного участка ± величина погрешности определения (вычисления) площади ($P \pm \Delta P$), м²	$0 \pm 0,00$
3.	Формула, примененная для вычисления предельной погрешности определения площади земельного участка, с подставленными значениями и итоговые (вычисленные) значения	$3,5*0,10*\sqrt{(0,00)} = 0$
4.	Площадь земельного участка согласно сведениям Единого государственного реестра недвижимости (Ркад), м²	680,00
5.	Оценка расхождения Р и Ркад ($P - P_{кад}$), м²	680
6.	Предельный минимальный и максимальный размеры земельного участка (Рмин и Рмакс), м²	— —

1	2				3			
7.	Вид (виды) разрешенного использования				индивидуальное жилищное строительство			
7.1.	Дополнительные сведения об использовании земельного участка				—			
8.	Кадастровый или иной государственный учетный номер (инвентарный) здания, сооружения, объекта незавершенного строительства, расположенного на земельном участке				—			
9.	Сведения о земельных участках (землях общего пользования, территории общего пользования), посредством которых обеспечивается доступ				—			
10.	Иные сведения				—			
4. Пояснения к сведениям об уточняемом земельном участке с кадастровым номером 67:25:0010611:52 :								
1.	—							
1. Сведения о характерных точках границ уточняемого земельного участка с кадастровым номером : Система координат Зона №								
Обоз- начение харак- терных точек границ	Координаты, м				Метод определения координат	Формулы, примененные для расчета средней квадратической погрешности определения координат характерных точек границ (Mt), с подставленными в такие формулы значениями и итоговые (вычисленные) значения Mt, м	Описание закрепления точки	
	содержатся в Едином государственном реестре недвижимости		определены в результате выполнения комплексных кадастровых работ					
	X	Y	X	Y				
1	2	3	4	5	6	7	8	
2. Сведения о частях границ уточняемого земельного участка с кадастровым номером :								
Обозначение части границ		Горизонтальное проложение (S), м	Описание прохождения части границ			Сведения о согласовании местоположения границ (согласовано/спорное)		
от т.	до т.							
1	2	3	4			5		
3. Сведения о характеристиках уточняемого земельного участка с кадастровым номером 67:25:0010611:54 :								
№ п/п	Наименование характеристики земельного участка				Значение характеристики			
1	2				3			

1	2	3
1.	Адрес земельного участка	—
1.1.	Сведения о местоположении земельного участка (при отсутствии адреса) в структурированном в соответствии с федеральной информационной адресной системой виде	Российская Федерация, Смоленская область, Ярцевский р-н, Ярцево г, Максима Горького ул, д 60
1.2.	Дополнительные сведения о местоположении земельного участка	—
2.	Площадь земельного участка \pm величина погрешности определения (вычисления) площади ($P \pm \Delta P$), м ²	$0 \pm 0,00$
3.	Формула, примененная для вычисления предельной погрешности определения площади земельного участка, с подставленными значениями и итоговые (вычисленные) значения	$3,5*0,10*\sqrt{(0,00)} = 0$
4.	Площадь земельного участка согласно сведениям Единого государственного реестра недвижимости (Ркад), м ²	600,00
5.	Оценка расхождения Р и Ркад ($P - P_{кад}$), м ²	600
6.	Предельный минимальный и максимальный размеры земельного участка ($P_{мин}$ и $P_{макс}$), м ²	— —
7.	Вид (виды) разрешенного использования	для возведения жилого дома и служебных построек
7.1.	Дополнительные сведения об использовании земельного участка	—
8.	Кадастровый или иной государственный учетный номер (инвентарный) здания, сооружения, объекта незавершенного строительства, расположенного на земельном участке	—
9.	Сведения о земельных участках (землях общего пользования, территории общего пользования), посредством которых обеспечивается доступ	—
10.	Иные сведения	—
4. Пояснения к сведениям об уточняемом земельном участке с кадастровым номером <u>67:25:0010611:54</u> :		
1.	—	

Сведения об образуемых земельных участках

1. Сведения о характерных точках границ образуемого земельного участка _____ : <div style="text-align: right;">обозначение земельного участка</div>					
Система координат _____				Зона № _____	
Обоз- начение харак- терных точек границ	Координаты, м		Метод определения координат	Формулы, примененные для расчета средней квадратической погрешности определения координат характерных точек границ (Mt), с подставленными в такие формулы значениями и итоговые (вычисленные) значения Mt, м	Описание закрепления точки
	X	Y			
1	2	3	4	5	6
2. Сведения о частях границ образуемого земельного участка _____ : <div style="text-align: right;">обозначение земельного участка</div>					
Обозначение части границ		Горизонтальное проложение (S), м	Описание прохождения части границ	Сведения о согласовании местоположения границ (согласовано/спорное)	
от т.	до т.				
1	2	3	4	5	
3. Сведения о характеристиках образуемого земельного участка _____ : <div style="text-align: right;">обозначение земельного участка</div>					
№ п/п	Наименование характеристики земельного участка		Значение характеристики		
1	2		3		
1.	Адрес земельного участка				
1.1.	Сведения о местоположении земельного участка (при отсутствии адреса) в структурированном в соответствии с федеральной информационной адресной системой виде				
1.2.	Дополнительные сведения о местоположении земельного участка				
2.	Категория земель				
3.	Вид (виды) разрешенного использования				
3.1.	Дополнительные сведения об использовании земельного участка				
4.	Реестровый номер границ территориальной зоны или в случае отсутствия такого реестрового номера ее индивидуальное обозначение (вид, тип, номер, индекс)				
5.	Площадь земельного участка ± величина погрешности определения (вычисления) площади ($P \pm \Delta P$), м²				

1	2	3
6.	Формула, примененная для вычисления предельной погрешности определения площади земельного участка, с подставленными значениями и итоговые (вычисленные) значения	
7.	Предельный минимальный и максимальный размеры земельного участка (Рмин) и (Рмакс), м ²	
8.	Кадастровый или иной государственный учетный номер (инвентарный) объекта недвижимости, расположенного на образуемом земельном участке	
9.	Кадастровые номера исходных земельных участков	
9.1.	Кадастровый номер входящего в состав земельного участка, представляющего собой единое землепользование (номер контура многоконтурного земельного участка), преобразование которого осуществляется	
9.2.	Кадастровые номера земельных участков, исключаемых из состава измененного (исходного) земельного участка, представляющего собой единое землепользование	
9.3.	Кадастровый или иной государственный учетный номер (инвентарный) объекта недвижимости, расположенного на измененном земельном участке	
10.	Условный номер земельного участка	
11.	Учетный номер проекта межевания территории	
12.	Дополнительные сведения об образовании земельного участка	
13.	Сведения о земельных участках (землях общего пользования, территории общего пользования), посредством которых обеспечивается доступ	
14.	Иные сведения	
4. Пояснения к сведениям об образуемом земельном участке _____ :		
_____ обозначение земельного участка		
1.		

Сведения об уточняемых земельных участках, необходимые для исправления реестровых ошибок в сведениях о местоположении их границ							
1. Сведения о характерных точках границ уточняемого земельного участка с кадастровым номером					67:25:0010611:15		
Система координат		МСК-67, зона 1			Зона № 1		
Обоз- начение харак- терных точек границ	Координаты, м				Метод определения координат	Формулы, примененные для расчета средней квадратической погрешности определения координат характерных точек границ (Mt), с подставленными в такие формулы значениями и итоговые (вычисленные) значения Mt, м	Описание закрепления точки
	содержатся в Едином государственном реестре недвижимости		определены в результате выполнения комплексных кадастровых работ				
	X	Y	X	Y			
1	2	3	4	5	6	7	8
1	490 724,72	1 262 441,88	490 724,72	1 262 441,88	—		—
2	490 735,85	1 262 453,43	490 735,85	1 262 453,43			Временный межевой знак
3	490 714,75	1 262 500,97	490 714,75	1 262 500,97			
4	490 687,25	1 262 532,70	490 687,25	1 262 532,70			
5	490 670,92	1 262 551,52	490 670,92	1 262 551,52	Аналитический метод	—	-
6	490 644,80	1 262 581,65	490 644,80	1 262 581,65			
7	490 638,47	1 262 586,60	490 638,47	1 262 586,60			
8	490 633,80	1 262 592,76	490 633,80	1 262 592,76			
9	490 602,05	1 262 563,12	490 602,05	1 262 563,12			
10	490 593,31	1 262 554,95	490 593,31	1 262 554,95			
11	490 587,35	1 262 549,34	490 587,35	1 262 549,34			
12	490 581,68	1 262 543,99	490 581,68	1 262 543,99			
13	490 538,63	1 262 503,73	490 538,63	1 262 503,73			
14	490 558,99	1 262 482,00	490 558,99	1 262 482,00			
15	490 598,95	1 262 441,81	490 598,95	1 262 441,81			
16	490 628,77	1 262 408,60	490 628,77	1 262 408,60			
17	490 649,27	1 262 385,64	490 649,27	1 262 385,64			
18	490 671,28	1 262 393,27	490 671,28	1 262 393,27			
19	490 702,48	1 262 421,95	490 702,48	1 262 421,95			
20	490 706,86	1 262 414,02	490 706,86	1 262 414,02			
21	490 729,34	1 262 426,19	490 729,34	1 262 426,19			
22	490 725,57	1 262 433,97	490 725,57	1 262 433,97			

1	2	3	4	5	6	7	8
1	490 724,72	1 262 441,88	490 724,72	1 262 441,88	—	—	—
2. Сведения о частях границ уточняемого земельного участка с кадастровым номером					67:25:0010611:15 :		
Обозначение части границ		Горизонтальное проложение (S), м	Описание прохождения части границ	Сведения о согласовании местоположения границ (согласовано/спорное)			
от т.	до т.						
1	2	3	4	5			
1	2	16,04	—	согласовано			
2	3	52,01					
3	4	41,99					
4	5	24,92					
5	6	39,88					
6	7	8,04					
7	8	7,73					
8	9	43,43					
9	10	11,96					
10	11	8,18					
11	12	7,80					
12	13	58,94					
13	14	29,78					
14	15	56,67					
15	16	44,63					
16	17	30,78					
17	18	23,29					
18	19	42,38					
19	20	9,06					
20	21	25,56					
21	22	8,65					
22	1	7,96					
3. Сведения о характеристиках уточняемого земельного участка с кадастровым номером					67:25:0010611:15 :		
№ п/п	Наименование характеристики				Значение характеристики		
1	2				3		

1	2	3
1.	Адрес земельного участка	—
1.1.	Сведения о местоположении земельного участка (при отсутствии адреса) в структурированном в соответствии с федеральной информационной адресной системой виде	215806, Российская Федерация, Смоленская область, Ярцевский р-н, Ярцево г, Максима Горького ул
1.2.	Дополнительные сведения о местоположении земельного участка	—
2.	Площадь земельного участка \pm величина погрешности определения (вычисления) площади ($P \pm \Delta P$), м ²	$21\,697 \pm 52,00$
3.	Формула, примененная для вычисления предельной погрешности определения площади земельного участка, с подставленными значениями и итоговые (вычисленные) значения	$3,5*0,10*\sqrt{(21\,697,00)} = 52$
4.	Площадь земельного участка согласно сведениям Единого государственного реестра недвижимости (Ркад), м ²	21 698,00
5.	Оценка расхождения Р и Ркад ($P - P_{\text{кад}}$), м ²	1
6.	Предельный минимальный и максимальный размеры земельного участка ($P_{\text{мин}}$ и $P_{\text{макс}}$), м ²	— —
7.	Кадастровый или иной государственный учетный номер (инвентарный) здания, сооружения, объекта незавершенного строительства, расположенного на земельном участке	—
8.	Вид (виды) разрешенного использования	Под электросетевое сооружение
8.1.	Дополнительные сведения об использовании земельного участка	—
9.	Сведения о земельных участках (землях общего пользования, территории общего пользования), посредством которых обеспечивается доступ	—
10.	Иные сведения	—
4. Пояснения к сведениям об уточняемом земельном участке с кадастровым номером		67:25:0010611:15 :
1.	—	

1. Сведения о характерных точках границ уточняемого земельного участка с кадастровым номером						67:25:0010611:2	
Система координат				МСК-67, зона 1		Зона № 1	
Обозначение характерных точек границ	Координаты, м				Метод определения координат	Формулы, примененные для расчета средней квадратической погрешности определения координат характерных точек границ (Mt), с подставленными в такие формулы значениями и итоговые (вычисленные) значения Mt, м	Описание закрепления точки
	содержатся в Едином государственном реестре недвижимости		определены в результате выполнения комплексных кадастровых работ				
	X	Y	X	Y			
1	2	3	4	5	6	7	8
23	491 215,62	1 262 856,49	491 215,62	1 262 856,49	—	0,10	—
24	491 205,00	1 262 854,12	491 205,00	1 262 854,12			
25	491 180,49	1 262 869,18	491 180,49	1 262 869,18			Закрепление отсутствует
26	491 170,69	1 262 875,28	491 170,69	1 262 875,28			
27	491 166,34	1 262 875,64	491 166,34	1 262 875,64			
28	491 159,09	1 262 886,48	491 159,09	1 262 886,48			
29	491 135,53	1 262 873,12	491 135,53	1 262 873,12			
30	491 082,45	1 262 881,55	491 082,45	1 262 881,55			
31	491 044,09	1 262 901,19	491 044,09	1 262 901,19			
32	491 016,87	1 262 883,06	491 016,87	1 262 883,06			
33	490 973,66	1 262 863,18	490 973,66	1 262 863,18			
34	490 999,09	1 262 834,14	490 999,09	1 262 834,14			
35	491 003,09	1 262 836,15	491 003,09	1 262 836,15			
36	491 009,39	1 262 824,31	491 009,39	1 262 824,31			
37	491 006,24	1 262 822,44	491 006,24	1 262 822,44			
38	491 061,32	1 262 722,33	491 061,32	1 262 722,33			
39	491 076,51	1 262 729,49	491 076,51	1 262 729,49		0,10	Временный межевой знак
40	491 134,75	1 262 768,46	491 134,75	1 262 768,46			—
41	491 133,63	1 262 779,47	491 133,63	1 262 779,47			
42	491 163,51	1 262 789,65	491 163,51	1 262 789,65			
43	491 171,98	1 262 799,48	491 171,98	1 262 799,48			
44	491 276,38	1 262 825,61	491 276,38	1 262 825,61			
23	491 215,62	1 262 856,49	491 215,62	1 262 856,49			

1	2	3	4	5	6	7	8
Вырез 1 из 1							
45	491 083,60	1 262 830,53	491 083,60	1 262 830,53	—	0,10	—
46	491 096,35	1 262 833,55	491 096,35	1 262 833,55			
47	491 094,95	1 262 841,06	491 094,95	1 262 841,06			
48	491 082,03	1 262 838,15	491 082,03	1 262 838,15			
45	491 083,60	1 262 830,53	491 083,60	1 262 830,53			
2. Сведения о частях границ уточняемого земельного участка с кадастровым номером					67:25:0010611:2		
Обозначение части границ		Горизонтальное проложение (S), м	Описание прохождения части границ	Сведения о согласовании местоположения границ (согласовано/спорное)			
от т.	до т.						
1	2	3	4	5			
23	24	10,88	—	согласовано			
24	25	28,77					
25	26	11,54					
26	27	4,36					
27	28	13,04					
28	29	27,08					
29	30	53,75					
30	31	43,10					
31	32	32,71					
32	33	47,56					
33	34	38,60					
34	35	4,48					
35	36	13,41					
36	37	3,66					
37	38	114,26					
38	39	16,79					
39	40	70,08					
40	41	11,07					
41	42	31,57					
42	43	12,98					
43	44	107,62					
44	23	68,16					
Вырез 1 из 1							
45	46	13,10	—	согласовано			

1	2	3	4	5
46	47	7,64	—	согласовано
47	48	13,24		
48	45	7,78		

3. Сведения о характеристиках уточняемого земельного участка с кадастровым номером 67:25:0010611:2 :

№ п/п	Наименование характеристики	Значение характеристики
1	2	3
1.	Адрес земельного участка	—
1.1.	Сведения о местоположении земельного участка (при отсутствии адреса) в структурированном в соответствии с федеральной информационной адресной системой виде	Российская Федерация, Смоленская область, Ярцевский р-н, Ярцево г, Пугачева ул, д 3
1.2.	Дополнительные сведения о местоположении земельного участка	—
2.	Площадь земельного участка ± величина погрешности определения (вычисления) площади ($P \pm \Delta P$), м²	24 564 ± 55,00
3.	Формула, примененная для вычисления предельной погрешности определения площади земельного участка, с подставленными значениями и итоговые (вычисленные) значения	$3,5*0,10*\sqrt{(24\ 564,00)} = 55$
4.	Площадь земельного участка согласно сведениям Единого государственного реестра недвижимости (Ркад), м²	24 564,00
5.	Оценка расхождения Р и Ркад ($P - P_{кад}$), м²	0
6.	Предельный минимальный и максимальный размеры земельного участка ($P_{мин}$ и $P_{макс}$), м²	— —
7.	Кадастровый или иной государственный учетный номер (инвентарный) здания, сооружения, объекта незавершенного строительства, расположенного на земельном участке	—
8.	Вид (виды) разрешенного использования	Для эксплуатации зданий профессионального училища
8.1.	Дополнительные сведения об использовании земельного участка	—
9.	Сведения о земельных участках (землях общего пользования, территории общего пользования), посредством которых обеспечивается доступ	—
10.	Иные сведения	—

4. Пояснения к сведениям об уточняемом земельном участке с кадастровым номером 67:25:0010611:2 :

1.	—
----	---

1. Сведения о характерных точках границ уточняемого земельного участка с кадастровым номером

67:25:0010611:25

:

Система координат

МСК-67, зона 1

Зона №

1

Обоз- начение харак- терных точек границ	Координаты, м				Метод определения координат	Формулы, примененные для расчета средней квадратической погрешности определения координат характерных точек границ (Mt), с подставленными в такие формулы значениями и итоговые (вычисленные) значения Mt, м	Описание закрепления точки
	содержатся в Едином государственном реестре недвижимости		определены в результате выполнения комплексных кадастровых работ				
	X	Y	X	Y			
1	2	3	4	5	6	7	8
49	490 579,92	1 262 368,73	490 579,92	1 262 368,73	—	0,10	—
50	490 577,55	1 262 371,02	490 577,55	1 262 371,02			
51	490 550,56	1 262 400,69	490 550,56	1 262 400,69			
52	490 529,63	1 262 377,69	490 529,63	1 262 377,69			
53	490 535,95	1 262 372,29	490 535,95	1 262 372,29			
54	490 558,40	1 262 353,08	490 558,40	1 262 353,08			
55	490 560,98	1 262 350,56	490 560,98	1 262 350,56			
49	490 579,92	1 262 368,73	490 579,92	1 262 368,73			

2. Сведения о частях границ уточняемого земельного участка с кадастровым номером

67:25:0010611:25

:

Обозначение части границ		Горизонтальное проложение (S), м	Описание прохождения части границ	Сведения о согласовании местоположения границ (согласовано/спорное)
от т.	до т.			
1	2	3	4	5
49	50	3,30	—	согласовано
50	51	40,11		
51	52	31,10		
52	53	8,31		
53	54	29,55		
54	55	3,61		
55	49	26,25		

3. Сведения о характеристиках уточняемого земельного участка с кадастровым номером

67:25:0010611:25

:

№ п/п	Наименование характеристики	Значение характеристики
1	2	3

1	2	3
1.	Адрес земельного участка	—
1.1.	Сведения о местоположении земельного участка (при отсутствии адреса) в структурированном в соответствии с федеральной информационной адресной системой виде	Российская Федерация, Смоленская область, Ярцевский р-н, Ярцево г, 3-й Танкистов пер, д 3
1.2.	Дополнительные сведения о местоположении земельного участка	—
2.	Площадь земельного участка \pm величина погрешности определения (вычисления) площади ($P \pm \Delta P$), м ²	1 205 \pm 12,00
3.	Формула, примененная для вычисления предельной погрешности определения площади земельного участка, с подставленными значениями и итоговые (вычисленные) значения	$3,5*0,10*\sqrt{(1\ 205,00)} = 12$
4.	Площадь земельного участка согласно сведениям Единого государственного реестра недвижимости (Ркад), м ²	1 205,00
5.	Оценка расхождения Р и Ркад ($P - P_{кад}$), м ²	0
6.	Предельный минимальный и максимальный размеры земельного участка (Рмин и Рмакс), м ²	— —
7.	Кадастровый или иной государственный учетный номер (инвентарный) здания, сооружения, объекта незавершенного строительства, расположенного на земельном участке	—
8.	Вид (виды) разрешенного использования	Малозэтажная жилая застройка (под индивидуальным жилым домом)
8.1.	Дополнительные сведения об использовании земельного участка	—
9.	Сведения о земельных участках (землях общего пользования, территории общего пользования), посредством которых обеспечивается доступ	—
10.	Иные сведения	—
4. Пояснения к сведениям об уточняемом земельном участке с кадастровым номером		67:25:0010611:25 :
1.	—	

1. Сведения о характерных точках границ уточняемого земельного участка с кадастровым номером						67:25:0010611:26		:
Система координат				МСК-67, зона 1		Зона № 1		
Обозначение характерных точек границ	Координаты, м				Метод определения координат	Формулы, примененные для расчета средней квадратической погрешности определения координат характерных точек границ (Mt), с подставленными в такие формулы значениями и итоговые (вычисленные) значения Mt, м	Описание закрепления точки	
	содержатся в Едином государственном реестре недвижимости		определены в результате выполнения комплексных кадастровых работ					
	X	Y	X	Y				
1	2	3	4	5	6	7	8	
56	490 517,50	1 262 460,14	490 517,50	1 262 460,14	—	0,10	—	
57	490 479,91	1 262 498,13	490 479,91	1 262 498,13			Закрепление отсутствует	
58	490 460,56	1 262 479,73	490 460,56	1 262 479,73				
59	490 497,29	1 262 439,62	490 497,29	1 262 439,62				
56	490 517,50	1 262 460,14	490 517,50	1 262 460,14			—	
2. Сведения о частях границ уточняемого земельного участка с кадастровым номером						67:25:0010611:26		:
Обозначение части границ		Горизонтальное проложение (S), м	Описание прохождения части границ		Сведения о согласовании местоположения границ (согласовано/спорное)			
от т.	до т.							
1	2	3	4		5			
56	57	53,44	—		согласовано			
57	58	26,70						
58	59	54,39						
59	56	28,80						
3. Сведения о характеристиках уточняемого земельного участка с кадастровым номером						67:25:0010611:26		:
№ п/п	Наименование характеристики				Значение характеристики			
1	2				3			
1.	Адрес земельного участка				—			
1.1.	Сведения о местоположении земельного участка (при отсутствии адреса) в структурированном в соответствии с федеральной информационной адресной системой виде				Российская Федерация, Смоленская область, Ярцевский р-н, Ярцево г, Максима Горького ул, д 72/8			
1.2.	Дополнительные сведения о местоположении земельного участка				—			

1	2				3		
2.	Площадь земельного участка ± величина погрешности определения (вычисления) площади (P ± ΔP), м²				1 496 ± 14,00		
3.	Формула, примененная для вычисления предельной погрешности определения площади земельного участка, с подставленными значениями и итоговые (вычисленные) значения				$3,5*0,10*\sqrt{(1\,496,00)} = 14$		
4.	Площадь земельного участка согласно сведениям Единого государственного реестра недвижимости (Ркад), м²				1 496,00		
5.	Оценка расхождения P и Ркад (P - Ркад), м²				0		
6.	Предельный минимальный и максимальный размеры земельного участка (Рмин и Рмакс), м²				— —		
7.	Кадастровый или иной государственный учетный номер (инвентарный) здания, сооружения, объекта незавершенного строительства, расположенного на земельном участке				—		
8.	Вид (виды) разрешенного использования				Под индивидуальный жилой дом		
8.1.	Дополнительные сведения об использовании земельного участка				—		
9.	Сведения о земельных участках (землях общего пользования, территории общего пользования), посредством которых обеспечивается доступ				—		
10.	Иные сведения				—		
4. Пояснения к сведениям об уточняемом земельном участке с кадастровым номером					67:25:0010611:26 :		
1.					—		
1. Сведения о характерных точках границ уточняемого земельного участка с кадастровым номером					67:25:0010611:27 :		
Система координат					МСК-67, зона 1 Зона № 1		
Обозначение характерных точек границ	Координаты, м				Метод определения координат	Формулы, примененные для расчета средней квадратической погрешности определения координат характерных точек границ (Mt), с подставленными в такие формулы значениями и итоговые (вычисленные) значения Mt, м	Описание закрепления точки
	содержатся в Едином государственном реестре недвижимости		определены в результате выполнения комплексных кадастровых работ				
	X	Y	X	Y			
1	2	3	4	5	6	7	8
56	490 517,50	1 262 460,14	490 517,50	1 262 460,14	—	0,10	—

1	2	3	4	5	6	7	8
60	490 518,56	1 262 461,22	490 518,56	1 262 461,22	—	0,10	—
61	490 480,30	1 262 499,88	490 480,30	1 262 499,88			
62	490 459,87	1 262 480,47	490 459,87	1 262 480,47			Закрепление отсутствует
58	490 460,56	1 262 479,73	490 460,56	1 262 479,73			
57	490 479,91	1 262 498,13	490 479,91	1 262 498,13			
56	490 517,50	1 262 460,14	490 517,50	1 262 460,14			

2. Сведения о частях границ уточняемого земельного участка с кадастровым номером 67:25:0010611:27 :

Обозначение части границ		Горизонтальное проложение (S), м	Описание прохождения части границ	Сведения о согласовании местоположения границ (согласовано/спорное)
от т.	до т.			
1	2	3	4	5
56	60	1,51	—	согласовано
60	61	54,39		
61	62	28,18		
62	58	1,01		
58	57	26,70		
57	56	53,44		

3. Сведения о характеристиках уточняемого земельного участка с кадастровым номером 67:25:0010611:27 :

№ п/п	Наименование характеристики	Значение характеристики
1	2	3
1.	Адрес земельного участка	—
1.1.	Сведения о местоположении земельного участка (при отсутствии адреса) в структурированном в соответствии с федеральной информационной адресной системой виде	Российская Федерация, Смоленская область, Ярцевский р-н, Ярцево г, Максима Горького ул, д 72/8
1.2.	Дополнительные сведения о местоположении земельного участка	—
2.	Площадь земельного участка ± величина погрешности определения (вычисления) площади ($P \pm \Delta P$), м²	$109 \pm 4,00$
3.	Формула, примененная для вычисления предельной погрешности определения площади земельного участка, с подставленными значениями и итоговые (вычисленные) значения	$3,5 * 0,10 * \sqrt{(109,00)} = 4$
4.	Площадь земельного участка согласно сведениям Единого государственного реестра недвижимости (Ркад), м²	108,00
5.	Оценка расхождения Р и Ркад ($P - P_{кад}$), м²	1

1	2				3		
6.	Предельный минимальный и максимальный размеры земельного участка (Рмин и Рмакс), м²				— —		
7.	Кадастровый или иной государственный учетный номер (инвентарный) здания, сооружения, объекта незавершенного строительства, расположенного на земельном участке				—		
8.	Вид (виды) разрешенного использования				Под огород		
8.1.	Дополнительные сведения об использовании земельного участка				—		
9.	Сведения о земельных участках (землях общего пользования, территории общего пользования), посредством которых обеспечивается доступ				—		
10.	Иные сведения				—		
4. Пояснения к сведениям об уточняемом земельном участке с кадастровым номером					67:25:0010611:27 :		
1.	—						
1. Сведения о характерных точках границ уточняемого земельного участка с кадастровым номером					67:25:0010611:30 :		
Система координат МСК-67, зона 1					Зона № 1		
Обозначение характерных точек границ	Координаты, м				Метод определения координат	Формулы, примененные для расчета средней квадратической погрешности определения координат характерных точек границ (Mt), с подставленными в такие формулы значениями и итоговые (вычисленные) значения Mt, м	Описание закрепления точки
	содержатся в Едином государственном реестре недвижимости		определены в результате выполнения комплексных кадастровых работ				
	X	Y	X	Y			
1	2	3	4	5	6	7	8
63	490 580,51	1 262 545,09	490 580,51	1 262 545,09	—	0,10	—
64	490 561,91	1 262 563,16	490 561,91	1 262 563,16			
65	490 547,04	1 262 550,27	490 547,04	1 262 550,27			
66	490 565,21	1 262 531,58	490 565,21	1 262 531,58			
63	490 580,51	1 262 545,09	490 580,51	1 262 545,09			
2. Сведения о частях границ уточняемого земельного участка с кадастровым номером					67:25:0010611:30 :		
Обозначение части границ		Горизонтальное проложение (S), м	Описание прохождения части границ		Сведения о согласовании местоположения границ (согласовано/спорное)		
от т.	до т.						
1	2	3	4		5		

1	2	3	4	5
63	64	25,93	—	согласовано
64	65	19,68		
65	66	26,07		
66	63	20,41		

3. Сведения о характеристиках уточняемого земельного участка с кадастровым номером 67:25:0010611:30 :

№ п/п	Наименование характеристики	Значение характеристики
1	2	3
1.	Адрес земельного участка	—
1.1.	Сведения о местоположении земельного участка (при отсутствии адреса) в структурированном в соответствии с федеральной информационной адресной системой виде	Российская Федерация, Смоленская область, Ярцевский р-н, Ярцево г, Максима Горького ул, д 64
1.2.	Дополнительные сведения о местоположении земельного участка	—
2.	Площадь земельного участка ± величина погрешности определения (вычисления) площади ($P \pm \Delta P$), м²	$520 \pm 8,00$
3.	Формула, примененная для вычисления предельной погрешности определения площади земельного участка, с подставленными значениями и итоговые (вычисленные) значения	$3,5*0,10*\sqrt{(520,00)} = 8$
4.	Площадь земельного участка согласно сведениям Единого государственного реестра недвижимости (Ркад), м²	520,00
5.	Оценка расхождения Р и Ркад ($P - P_{кад}$), м²	0
6.	Предельный минимальный и максимальный размеры земельного участка ($P_{мин}$ и $P_{макс}$), м²	— —
7.	Кадастровый или иной государственный учетный номер (инвентарный) здания, сооружения, объекта незавершенного строительства, расположенного на земельном участке	—
8.	Вид (виды) разрешенного использования	Под индивидуальный жилой дом
8.1.	Дополнительные сведения об использовании земельного участка	—
9.	Сведения о земельных участках (землях общего пользования, территории общего пользования), посредством которых обеспечивается доступ	—
10.	Иные сведения	—

4. Пояснения к сведениям об уточняемом земельном участке с кадастровым номером 67:25:0010611:30 :

1.	—
----	---

1. Сведения о характерных точках границ уточняемого земельного участка с кадастровым номером67:25:0010611:31:

Система координатМСК-67, зона 1Зона №1

Обозначение характерных точек границ	Координаты, м				Метод определения координат	Формулы, примененные для расчета средней квадратической погрешности определения координат характерных точек границ (Mt), с подставленными в такие формулы значениями и итоговые (вычисленные) значения Mt, м	Описание закрепления точки
	содержатся в Едином государственном реестре недвижимости		определены в результате выполнения комплексных кадастровых работ				
	X	Y	X	Y			
1	2	3	4	5	6	7	8
64	490 561,91	1 262 563,16	490 561,91	1 262 563,16	—	0,10	—
67	490 556,53	1 262 568,39	490 556,53	1 262 568,39			
68	490 541,82	1 262 555,66	490 541,82	1 262 555,66			
65	490 547,04	1 262 550,27	490 547,04	1 262 550,27			
64	490 561,91	1 262 563,16	490 561,91	1 262 563,16			

2. Сведения о частях границ уточняемого земельного участка с кадастровым номером67:25:0010611:31:

Обозначение части границ		Горизонтальное проложение (S), м	Описание прохождения части границ	Сведения о согласовании местоположения границ (согласовано/спорное)
от т.	до т.			
1	2	3	4	5
64	67	7,50	—	согласовано
67	68	19,45		
68	65	7,50		
65	64	19,68		

3. Сведения о характеристиках уточняемого земельного участка с кадастровым номером67:25:0010611:31:

№ п/п	Наименование характеристики	Значение характеристики
1	2	3
1.	Адрес земельного участка	—
1.1.	Сведения о местоположении земельного участка (при отсутствии адреса) в структурированном в соответствии с федеральной информационной адресной системой виде	Российская Федерация, Смоленская область, Ярцевский р-н, Ярцево г, Максима Горького ул, д 64
1.2.	Дополнительные сведения о местоположении земельного участка	—

1	2				3		
2.	Площадь земельного участка ± величина погрешности определения (вычисления) площади (Р ± ΔР), м²				146 ± 4,00		
3.	Формула, примененная для вычисления предельной погрешности определения площади земельного участка, с подставленными значениями и итоговые (вычисленные) значения				3,5*0,10*√(146,00) = 4		
4.	Площадь земельного участка согласно сведениям Единого государственного реестра недвижимости (Ркад), м²				146,00		
5.	Оценка расхождения Р и Ркад (Р - Ркад), м²				0		
6.	Предельный минимальный и максимальный размеры земельного участка (Рмин и Рмакс), м²				— —		
7.	Кадастровый или иной государственный учетный номер (инвентарный) здания, сооружения, объекта незавершенного строительства, расположенного на земельном участке				—		
8.	Вид (виды) разрешенного использования				Под огород		
8.1.	Дополнительные сведения об использовании земельного участка				—		
9.	Сведения о земельных участках (землях общего пользования, территории общего пользования), посредством которых обеспечивается доступ				—		
10.	Иные сведения				—		
4. Пояснения к сведениям об уточняемом земельном участке с кадастровым номером					67:25:0010611:31 :		
1.	—						
1. Сведения о характерных точках границ уточняемого земельного участка с кадастровым номером					67:25:0010611:32 :		
Система координат					МСК-67, зона 1 Зона № 1		
Обозначение характерных точек границ	Координаты, м				Метод определения координат	Формулы, примененные для расчета средней квадратической погрешности определения координат характерных точек границ (Mt), с подставленными в такие формулы значениями и итоговые (вычисленные) значения Mt, м	Описание закрепления точки
	содержатся в Едином государственном реестре недвижимости		определены в результате выполнения комплексных кадастровых работ				
	X	Y	X	Y			
1	2	3	4	5	6	7	8
69	490 623,31	1 262 411,72	490 623,31	1 262 411,72	—	0,10	—

1	2	3	4	5	6	7	8
70	490 590,68	1 262 447,93	490 590,68	1 262 447,93	—	0,10	—
71	490 584,03	1 262 441,80	490 584,03	1 262 441,80			
72	490 582,98	1 262 439,49	490 582,98	1 262 439,49			
73	490 569,21	1 262 427,02	490 569,21	1 262 427,02			
74	490 602,28	1 262 392,13	490 602,28	1 262 392,13			
75	490 621,58	1 262 409,31	490 621,58	1 262 409,31			
76	490 621,10	1 262 410,01	490 621,10	1 262 410,01			
69	490 623,31	1 262 411,72	490 623,31	1 262 411,72			

2. Сведения о частях границ уточняемого земельного участка с кадастровым номером 67:25:0010611:32 :

Обозначение части границ		Горизонтальное проложение (S), м	Описание прохождения части границ	Сведения о согласовании местоположения границ (согласовано/спорное)
от т.	до т.			
1	2	3	4	5
69	70	48,74	—	согласовано
70	71	9,04		
71	72	2,54		
72	73	18,58		
73	74	48,07		
74	75	25,84		
75	76	0,85		
76	69	2,79		

3. Сведения о характеристиках уточняемого земельного участка с кадастровым номером 67:25:0010611:32 :

№ п/п	Наименование характеристики	Значение характеристики
1	2	3
1.	Адрес земельного участка	—
1.1.	Сведения о местоположении земельного участка (при отсутствии адреса) в структурированном в соответствии с федеральной информационной адресной системой виде	Российская Федерация, Смоленская область, Ярцевский р-н, Ярцево г, 3-й Танкистов пер, д 9
1.2.	Дополнительные сведения о местоположении земельного участка	—
2.	Площадь земельного участка ± величина погрешности определения (вычисления) площади ($P \pm \Delta P$), м²	1 422 ± 13,00

1	2				3		
3.	Формула, примененная для вычисления предельной погрешности определения площади земельного участка, с подставленными значениями и итоговые (вычисленные) значения				3,5*0,10*√(1 422,00) = 13		
4.	Площадь земельного участка согласно сведениям Единого государственного реестра недвижимости (Ркад), м²				1 422,00		
5.	Оценка расхождения Р и Ркад (Р - Ркад), м²				0		
6.	Предельный минимальный и максимальный размеры земельного участка (Рмин и Рмакс), м²				— —		
7.	Кадастровый или иной государственный учетный номер (инвентарный) здания, сооружения, объекта незавершенного строительства, расположенного на земельном участке				—		
8.	Вид (виды) разрешенного использования				Под индивидуальный жилой дом		
8.1.	Дополнительные сведения об использовании земельного участка				—		
9.	Сведения о земельных участках (землях общего пользования, территории общего пользования), посредством которых обеспечивается доступ				—		
10.	Иные сведения				—		
4. Пояснения к сведениям об уточняемом земельном участке с кадастровым номером					67:25:0010611:32 :		
1.	—						
1. Сведения о характерных точках границ уточняемого земельного участка с кадастровым номером					67:25:0010611:33 :		
Система координат МСК-67, зона 1					Зона № 1		
Обоз- начение харак- терных точек границ	Координаты, м				Метод определения координат	Формулы, примененные для расчета средней квадратической погрешности определения координат характерных точек границ (Mt), с подставленными в такие формулы значениями и итоговые (вычисленные) значения Mt, м	Описание закрепления точки
	содержатся в Едином государственном реестре недвижимости		определены в результате выполнения комплексных кадастровых работ				
	X	Y	X	Y			
	1	2	3	4			
74	490 602,28	1 262 392,13	490 602,28	1 262 392,13	—	0,10	—
73	490 569,21	1 262 427,02	490 569,21	1 262 427,02			
77	490 567,64	1 262 425,60	490 567,64	1 262 425,60			

1	2	3	4	5	6	7	8
78	490 600,66	1 262 390,77	490 600,66	1 262 390,77	—	0,10	—
74	490 602,28	1 262 392,13	490 602,28	1 262 392,13			

2. Сведения о частях границ уточняемого земельного участка с кадастровым номером 67:25:0010611:33 :

Обозначение части границ		Горизонтальное проложение (S), м	Описание прохождения части границ	Сведения о согласовании местоположения границ (согласовано/спорное)
от т.	до т.			
1	2	3	4	5
74	73	48,07	—	согласовано
73	77	2,12		
77	78	47,99		
78	74	2,12		

3. Сведения о характеристиках уточняемого земельного участка с кадастровым номером 67:25:0010611:33 :

№ п/п	Наименование характеристики	Значение характеристики
1	2	3
1.	Адрес земельного участка	—
1.1.	Сведения о местоположении земельного участка (при отсутствии адреса) в структурированном в соответствии с федеральной информационной адресной системой виде	Российская Федерация, Смоленская область, Ярцевский р-н, Ярцево г, 3-й Танкистов пер, д 9
1.2.	Дополнительные сведения о местоположении земельного участка	—
2.	Площадь земельного участка ± величина погрешности определения (вычисления) площади ($P \pm \Delta P$), м²	$102 \pm 4,00$
3.	Формула, примененная для вычисления предельной погрешности определения площади земельного участка, с подставленными значениями и итоговые (вычисленные) значения	$3,5 * 0,10 * \sqrt{(102,00)} = 4$
4.	Площадь земельного участка согласно сведениям Единого государственного реестра недвижимости (Ркад), м²	101,00
5.	Оценка расхождения Р и Ркад ($P - P_{кад}$), м²	1
6.	Предельный минимальный и максимальный размеры земельного участка (Рмин и Рмакс), м²	— —
7.	Кадастровый или иной государственный учетный номер (инвентарный) здания, сооружения, объекта незавершенного строительства, расположенного на земельном участке	—
8.	Вид (виды) разрешенного использования	Под огород

1	2				3		
8.1.	Дополнительные сведения об использовании земельного участка				—		
9.	Сведения о земельных участках (землях общего пользования, территории общего пользования), посредством которых обеспечивается доступ				—		
10.	Иные сведения				—		
4. Пояснения к сведениям об уточняемом земельном участке с кадастровым номером					67:25:0010611:33		
1.	—						
1. Сведения о характерных точках границ уточняемого земельного участка с кадастровым номером					67:25:0010611:35		
Система координат					МСК-67, зона 1		
					Зона № 1		
Обозначение характерных точек границ	Координаты, м				Метод определения координат	Формулы, примененные для расчета средней квадратической погрешности определения координат характерных точек границ (Mt), с подставленными в такие формулы значениями и итоговые (вычисленные) значения Mt, м	Описание закрепления точки
	содержатся в Едином государственном реестре недвижимости		определены в результате выполнения комплексных кадастровых работ				
	X	Y	X	Y			
1	2	3	4	5	6	7	8
79	491 212,62	1 262 868,74	491 212,62	1 262 868,74	—	0,10	—
80	491 215,71	1 262 873,80	491 215,71	1 262 873,80			
81	491 205,78	1 262 880,48	491 205,78	1 262 880,48			
82	491 193,54	1 262 888,00	491 193,54	1 262 888,00			
83	491 189,20	1 262 890,38	491 189,20	1 262 890,38			
84	491 185,89	1 262 885,08	491 185,89	1 262 885,08			
85	491 181,30	1 262 878,01	491 181,30	1 262 878,01			
86	491 184,66	1 262 875,90	491 184,66	1 262 875,90			
25	491 180,49	1 262 869,18	491 180,49	1 262 869,18			
24	491 205,00	1 262 854,12	491 205,00	1 262 854,12			
23	491 215,62	1 262 856,49	491 215,62	1 262 856,49			
87	491 208,02	1 262 861,27	491 208,02	1 262 861,27			
79	491 212,62	1 262 868,74	491 212,62	1 262 868,74			

2. Сведения о частях границ уточняемого земельного участка с кадастровым номером				67:25:0010611:35		:
Обозначение части границ		Горизонтальное проложение (S), м	Описание прохождения части границ	Сведения о согласовании местоположения границ (согласовано/спорное)		
от т.	до т.					
1	2	3	4	5		
79	80	5,93	—	согласовано		
80	81	11,97				
81	82	14,37				
82	83	4,95				
83	84	6,25				
84	85	8,43				
85	86	3,97				
86	25	7,91				
25	24	28,77				
24	23	10,88				
23	87	8,98				
87	79	8,77				
3. Сведения о характеристиках уточняемого земельного участка с кадастровым номером				67:25:0010611:35		:
№ п/п	Наименование характеристики		Значение характеристики			
1	2		3			
1.	Адрес земельного участка		—			
1.1.	Сведения о местоположении земельного участка (при отсутствии адреса) в структурированном в соответствии с федеральной информационной адресной системой виде		Российская Федерация, Смоленская область, Ярцевский р-н, Ярцево г, Пугачева ул, д 5			
1.2.	Дополнительные сведения о местоположении земельного участка		—			
2.	Площадь земельного участка ± величина погрешности определения (вычисления) площади (P ± ΔP), м²		723 ± 9,00			
3.	Формула, примененная для вычисления предельной погрешности определения площади земельного участка, с подставленными значениями и итоговые (вычисленные) значения		3,5*0,10*√(723,00) = 9			
4.	Площадь земельного участка согласно сведениям Единого государственного реестра недвижимости (Ркад), м²		722,00			
5.	Оценка расхождения Р и Ркад (Р - Ркад), м²		1			

1	2				3		
6.	Предельный минимальный и максимальный размеры земельного участка (Рмин и Рмакс), м²				— —		
7.	Кадастровый или иной государственный учетный номер (инвентарный) здания, сооружения, объекта незавершенного строительства, расположенного на земельном участке				—		
8.	Вид (виды) разрешенного использования				Под помещение для торговли и под склад		
8.1.	Дополнительные сведения об использовании земельного участка				—		
9.	Сведения о земельных участках (землях общего пользования, территории общего пользования), посредством которых обеспечивается доступ				—		
10.	Иные сведения				—		
4. Пояснения к сведениям об уточняемом земельном участке с кадастровым номером 67:25:0010611:35 :							
1.	—						
1. Сведения о характерных точках границ уточняемого земельного участка с кадастровым номером 67:25:0010611:36 :							
Система координат МСК-67, зона 1 Зона № 1							
Обозначение характерных точек границ	Координаты, м				Метод определения координат	Формулы, примененные для расчета средней квадратической погрешности определения координат характерных точек границ (Mt), с подставленными в такие формулы значениями и итоговые (вычисленные) значения Mt, м	Описание закрепления точки
	содержатся в Едином государственном реестре недвижимости		определены в результате выполнения комплексных кадастровых работ				
	X	Y	X	Y			
1	2	3	4	5	6	7	8
88	490 757,45	1 262 642,68	490 757,45	1 262 642,68	—	0,10	—
89	490 748,39	1 262 636,02	490 748,39	1 262 636,02			
90	490 757,77	1 262 623,26	490 757,77	1 262 623,26			
91	490 766,84	1 262 629,92	490 766,84	1 262 629,92			
88	490 757,45	1 262 642,68	490 757,45	1 262 642,68			
2. Сведения о частях границ уточняемого земельного участка с кадастровым номером 67:25:0010611:36 :							
Обозначение части границ		Горизонтальное проложение (S), м	Описание прохождения части границ		Сведения о согласовании местоположения границ (согласовано/спорное)		
от т.	до т.						
1	2	3	4		5		

1	2	3	4	5
88	89	11,24	—	согласовано
89	90	15,84		
90	91	11,25		
91	88	15,84		

3. Сведения о характеристиках уточняемого земельного участка с кадастровым номером 67:25:0010611:36 :

№ п/п	Наименование характеристики	Значение характеристики
1	2	3
1.	Адрес земельного участка	—
1.1.	Сведения о местоположении земельного участка (при отсутствии адреса) в структурированном в соответствии с федеральной информационной адресной системой виде	Российская Федерация, Смоленская область, Ярцевский р-н, Ярцево г, Максима Горького ул
1.2.	Дополнительные сведения о местоположении земельного участка	—
2.	Площадь земельного участка ± величина погрешности определения (вычисления) площади ($P \pm \Delta P$), м²	$178 \pm 5,00$
3.	Формула, примененная для вычисления предельной погрешности определения площади земельного участка, с подставленными значениями и итоговые (вычисленные) значения	$3,5*0,10*\sqrt{(178,00)} = 5$
4.	Площадь земельного участка согласно сведениям Единого государственного реестра недвижимости (Ркад), м²	178,00
5.	Оценка расхождения Р и Ркад ($P - P_{кад}$), м²	0
6.	Предельный минимальный и максимальный размеры земельного участка ($P_{мин}$ и $P_{макс}$), м²	— —
7.	Кадастровый или иной государственный учетный номер (инвентарный) здания, сооружения, объекта незавершенного строительства, расположенного на земельном участке	—
8.	Вид (виды) разрешенного использования	Под нежилые здания (ТП-85)
8.1.	Дополнительные сведения об использовании земельного участка	—
9.	Сведения о земельных участках (землях общего пользования, территории общего пользования), посредством которых обеспечивается доступ	—
10.	Иные сведения	—

4. Пояснения к сведениям об уточняемом земельном участке с кадастровым номером 67:25:0010611:36 :

1.	—
----	---

1. Сведения о характерных точках границ уточняемого земельного участка с кадастровым номером					67:25:0010611:37			:
Система координат					МСК-67, зона 1			Зона № 1
Обоз- начение харак- терных точек границ	Координаты, м				Метод определения координат	Формулы, примененные для расчета средней квадратической погрешности определения координат характерных точек границ (Mt), с подставленными в такие формулы значениями и итоговые (вычисленные) значения Mt, м	Описание закрепления точки	
	содержатся в Едином государственном реестре недвижимости		определены в результате выполнения комплексных кадастровых работ					
	X	Y	X	Y				
1	2	3	4	5	6	7	8	
48	491 082,03	1 262 838,15	491 082,03	1 262 838,15	—	0,10	—	
45	491 083,60	1 262 830,53	491 083,60	1 262 830,53				
46	491 096,35	1 262 833,55	491 096,35	1 262 833,55				
47	491 094,95	1 262 841,06	491 094,95	1 262 841,06				
48	491 082,03	1 262 838,15	491 082,03	1 262 838,15				
2. Сведения о частях границ уточняемого земельного участка с кадастровым номером					67:25:0010611:37			:
Обозначение части границ		Горизонтальное проложение (S), м	Описание прохождения части границ		Сведения о согласовании местоположения границ (согласовано/спорное)			
от т.	до т.							
1	2	3	4		5			
48	45	7,78	—		согласовано			
45	46	13,10						
46	47	7,64						
47	48	13,24						
3. Сведения о характеристиках уточняемого земельного участка с кадастровым номером					67:25:0010611:37			:
№ п/п	Наименование характеристики				Значение характеристики			
1	2				3			
1.	Адрес земельного участка				—			
1.1.	Сведения о местоположении земельного участка (при отсутствии адреса) в структурированном в соответствии с федеральной информационной адресной системой виде				Российская Федерация, Смоленская область, Ярцевский р-н, Ярцево г, Пугачева ул			
1.2.	Дополнительные сведения о местоположении земельного участка				—			

1	2				3		
2.	Площадь земельного участка ± величина погрешности определения (вычисления) площади (Р ± ΔР), м²				102 ± 4,00		
3.	Формула, примененная для вычисления предельной погрешности определения площади земельного участка, с подставленными значениями и итоговые (вычисленные) значения				3,5*0,10*√(102,00) = 4		
4.	Площадь земельного участка согласно сведениям Единого государственного реестра недвижимости (Ркад), м²				102,00		
5.	Оценка расхождения Р и Ркад (Р - Ркад), м²				0		
6.	Предельный минимальный и максимальный размеры земельного участка (Рмин и Рмакс), м²				— —		
7.	Кадастровый или иной государственный учетный номер (инвентарный) здания, сооружения, объекта незавершенного строительства, расположенного на земельном участке				—		
8.	Вид (виды) разрешенного использования				Под нежилые здания (ТП-96)		
8.1.	Дополнительные сведения об использовании земельного участка				—		
9.	Сведения о земельных участках (землях общего пользования, территории общего пользования), посредством которых обеспечивается доступ				—		
10.	Иные сведения				—		
4. Пояснения к сведениям об уточняемом земельном участке с кадастровым номером					67:25:0010611:37 :		
1.	—						
1. Сведения о характерных точках границ уточняемого земельного участка с кадастровым номером					67:25:0010611:4 :		
Система координат МСК-67, зона 1					Зона № 1		
Обозначение характерных точек границ	Координаты, м				Метод определения координат	Формулы, примененные для расчета средней квадратической погрешности определения координат характерных точек границ (Mt), с подставленными в такие формулы значениями и итоговые (вычисленные) значения Mt, м	Описание закрепления точки
	содержатся в Едином государственном реестре недвижимости		определены в результате выполнения комплексных кадастровых работ				
	X	Y	X	Y			
1	2	3	4	5	6	7	8
92	490 668,91	1 262 667,03	490 668,91	1 262 667,03	—	0,30	—

1	2	3	4	5	6	7	8
93	490 640,67	1 262 641,14	490 640,67	1 262 641,14	—	0,30	—
94	490 668,74	1 262 612,04	490 668,74	1 262 612,04			Закрепление отсутствует
95	490 693,56	1 262 641,77	490 693,56	1 262 641,77			
92	490 668,91	1 262 667,03	490 668,91	1 262 667,03			
2. Сведения о частях границ уточняемого земельного участка с кадастровым номером					67:25:0010611:4		
Обозначение части границ		Горизонтальное проложение (S), м	Описание прохождения части границ		Сведения о согласовании местоположения границ (согласовано/спорное)		
от т.	до т.						
1	2	3	4		5		
92	93	38,31	—		согласовано		
93	94	40,43					
94	95	38,73					
95	92	35,29					
3. Сведения о характеристиках уточняемого земельного участка с кадастровым номером					67:25:0010611:4		
№ п/п	Наименование характеристики				Значение характеристики		
1	2				3		
1.	Адрес земельного участка				—		
1.1.	Сведения о местоположении земельного участка (при отсутствии адреса) в структурированном в соответствии с федеральной информационной адресной системой виде				Российская Федерация, Смоленская область, Ярцевский р-н, Ярцево г, Максима Горького ул, д 52		
1.2.	Дополнительные сведения о местоположении земельного участка				—		
2.	Площадь земельного участка ± величина погрешности определения (вычисления) площади (P ± ΔP), м²				1 454 ± 13,00		
3.	Формула, примененная для вычисления предельной погрешности определения площади земельного участка, с подставленными значениями и итоговые (вычисленные) значения				3,5*0,10*√(1 454,00) = 13		
4.	Площадь земельного участка согласно сведениям Единого государственного реестра недвижимости (Ркад), м²				1 454,00		
5.	Оценка расхождения Р и Ркад (Р - Ркад), м²				0		
6.	Предельный минимальный и максимальный размеры земельного участка (Рмин и Рмакс), м²				— —		

1	2				3		
7.	Кадастровый или иной государственный учетный номер (инвентарный) здания, сооружения, объекта незавершенного строительства, расположенного на земельном участке				—		
8.	Вид (виды) разрешенного использования				Под индивидуальный жилой дом		
8.1.	Дополнительные сведения об использовании земельного участка				—		
9.	Сведения о земельных участках (землях общего пользования, территории общего пользования), посредством которых обеспечивается доступ				—		
10.	Иные сведения				—		
4. Пояснения к сведениям об уточняемом земельном участке с кадастровым номером					67:25:0010611:4		
1.	—						
1. Сведения о характерных точках границ уточняемого земельного участка с кадастровым номером					67:25:0010611:40		
Система координат					МСК-67, зона 1		
Зона №					1		
Обозначение характерных точек границ	Координаты, м				Метод определения координат	Формулы, примененные для расчета средней квадратической погрешности определения координат характерных точек границ (Mt), с подставленными в такие формулы значениями и итоговые (вычисленные) значения Mt, м	Описание закрепления точки
	содержатся в Едином государственном реестре недвижимости		определены в результате выполнения комплексных кадастровых работ				
	X	Y	X	Y			
1	2	3	4	5	6	7	8
67:25:0010611:38							
79	491 212,62	1 262 868,74	491 212,62	1 262 868,74	—	0,10	—
87	491 208,02	1 262 861,27	491 208,02	1 262 861,27			
23	491 215,62	1 262 856,49	491 215,62	1 262 856,49			
96	491 225,01	1 262 868,04	491 225,01	1 262 868,04			
80	491 215,71	1 262 873,80	491 215,71	1 262 873,80			
79	491 212,62	1 262 868,74	491 212,62	1 262 868,74			
67:25:0010611:39							
25	491 180,49	1 262 869,18	491 180,49	1 262 869,18	—	0,10	—
86	491 184,66	1 262 875,90	491 184,66	1 262 875,90			
85	491 181,30	1 262 878,01	491 181,30	1 262 878,01			

1	2	3	4	5	6	7	8
84	491 185,89	1 262 885,08	491 185,89	1 262 885,08	—	0,10	—
83	491 189,20	1 262 890,38	491 189,20	1 262 890,38			
97	491 174,48	1 262 897,42	491 174,48	1 262 897,42			Закрепление отсутствует
98	491 169,41	1 262 881,39	491 169,41	1 262 881,39			
26	491 170,69	1 262 875,28	491 170,69	1 262 875,28			
25	491 180,49	1 262 869,18	491 180,49	1 262 869,18			—

2. Сведения о частях границ уточняемого земельного участка с кадастровым номером
67:25:0010611:40
:

Обозначение части границ		Горизонтальное проложение (S), м	Описание прохождения части границ	Сведения о согласовании местоположения границ (согласовано/спорное)
от т.	до т.			
1	2	3	4	5

67:25:0010611:38				
79	87	8,77	—	согласовано
87	23	8,98		
23	96	14,89		
96	80	10,94		
80	79	5,93		

67:25:0010611:39				
25	86	7,91	—	согласовано
86	85	3,97		
85	84	8,43		
84	83	6,25		
83	97	16,32		
97	98	16,81		
98	26	6,24		
26	25	11,54		

3. Сведения о характеристиках уточняемого земельного участка с кадастровым номером
67:25:0010611:40
:

№ п/п	Наименование характеристики	Значение характеристики
1	2	3
1.	Адрес земельного участка	—
1.1.	Сведения о местоположении земельного участка (при отсутствии адреса) в структурированном в соответствии с федеральной информационной адресной системой виде	Российская Федерация, Смоленская область, Ярцевский р-н, Ярцево г, Пугачева ул, д 5
1.2.	Дополнительные сведения о местоположении земельного участка	—

1	2				3		
2.	Площадь земельного участка ± величина погрешности определения (вычисления) площади (Р ± ΔР), м²				465 ± 10,00, 67:25:0010611:38 146,65 ± 4,24, 67:25:0010611:39 318,77 ± 6,25		
3.	Формула, примененная для вычисления предельной погрешности определения площади земельного участка, с подставленными значениями и итоговые (вычисленные) значения				4,24 + 6,25 = 10		
4.	Площадь земельного участка согласно сведениям Единого государственного реестра недвижимости (Ркад), м²				466,00		
5.	Оценка расхождения Р и Ркад (Р - Ркад), м²				1		
6.	Предельный минимальный и максимальный размеры земельного участка (Рмин и Рмакс), м²				— —		
7.	Кадастровый или иной государственный учетный номер (инвентарный) здания, сооружения, объекта незавершенного строительства, расположенного на земельном участке				—		
8.	Вид (виды) разрешенного использования				Под благоустройство прилегающей к помещению территории		
8.1.	Дополнительные сведения об использовании земельного участка				—		
9.	Сведения о земельных участках (землях общего пользования, территории общего пользования), посредством которых обеспечивается доступ				—		
10.	Иные сведения				—		
4. Пояснения к сведениям об уточняемом земельном участке с кадастровым номером					67:25:0010611:40 :		
1.					—		
1. Сведения о характерных точках границ уточняемого земельного участка с кадастровым номером					67:25:0010611:42 :		
Система координат					МСК-67, зона 1 Зона № 1		
Обозначение характерных точек границ	Координаты, м				Метод определения координат	Формулы, примененные для расчета средней квадратической погрешности определения координат характерных точек границ (Mt), с подставленными в такие формулы значениями и итоговые (вычисленные) значения Mt, м	Описание закрепления точки
	содержатся в Едином государственном реестре недвижимости		определены в результате выполнения комплексных кадастровых работ				
	X	Y	X	Y			
1	2	3	4	5	6	7	8
99	490 843,14	1 262 539,24	490 843,14	1 262 539,24	—	0,10	Временный межевой знак

1	2	3	4	5	6	7	8
100	490 826,10	1 262 563,89	490 826,10	1 262 563,89	—	0,10	—
101	490 797,42	1 262 604,53	490 797,42	1 262 604,53			
102	490 755,54	1 262 620,38	490 755,54	1 262 620,38			
103	490 754,96	1 262 621,18	490 754,96	1 262 621,18			
104	490 745,57	1 262 633,94	490 745,57	1 262 633,94			
105	490 729,05	1 262 659,38	490 729,05	1 262 659,38			
106	490 726,81	1 262 658,35	490 726,81	1 262 658,35	Аналитический метод	—	-
107	490 721,10	1 262 653,20	490 721,10	1 262 653,20			
108	490 737,55	1 262 631,57	490 737,55	1 262 631,57			
109	490 684,55	1 262 564,97	490 684,55	1 262 564,97			
5	490 670,92	1 262 551,52	490 670,92	1 262 551,52	—	0,10	Временный межевой знак
110	490 687,25	1 262 532,72	490 687,25	1 262 532,72			
111	490 691,12	1 262 534,76	490 691,12	1 262 534,76			
112	490 696,69	1 262 537,79	490 696,69	1 262 537,79			
113	490 712,34	1 262 541,45	490 712,34	1 262 541,45			
114	490 731,48	1 262 541,11	490 731,48	1 262 541,11			
115	490 824,33	1 262 539,61	490 824,33	1 262 539,61			
99	490 843,14	1 262 539,24	490 843,14	1 262 539,24			

2. Сведения о частях границ уточняемого земельного участка с кадастровым номером
67:25:0010611:42
:

Обозначение части границ		Горизонтальное проложение (S), м	Описание прохождения части границ	Сведения о согласовании местоположения границ (согласовано/спорное)
от т.	до т.			
1	2	3	4	5
99	100	29,97	—	согласовано
100	101	49,74		
101	102	44,78		
102	103	0,99		
103	104	15,84		
104	105	30,33		
105	106	2,47		
106	107	7,69		
107	108	27,17		
108	109	85,11		
109	5	19,15		
5	110	24,90		

1	2	3	4	5
110	111	4,37	—	согласовано
111	112	6,34		
112	113	16,07		
113	114	19,14		
114	115	92,86		
115	99	18,81		

3. Сведения о характеристиках уточняемого земельного участка с кадастровым номером 67:25:0010611:42 **:**

№ п/п	Наименование характеристики	Значение характеристики
1	2	3
1.	Адрес земельного участка	—
1.1.	Сведения о местоположении земельного участка (при отсутствии адреса) в структурированном в соответствии с федеральной информационной адресной системой виде	215806, Российская Федерация, Смоленская область, Ярцевский р-н, Ярцево г, Максима Горького ул, строен 44А
1.2.	Дополнительные сведения о местоположении земельного участка	—
2.	Площадь земельного участка \pm величина погрешности определения (вычисления) площади ($P \pm \Delta P$), м ²	9 680 \pm 34,00
3.	Формула, примененная для вычисления предельной погрешности определения площади земельного участка, с подставленными значениями и итоговые (вычисленные) значения	$3,5*0,10*\sqrt{(9\ 680,00)} = 34$
4.	Площадь земельного участка согласно сведениям Единого государственного реестра недвижимости (Ркад), м ²	9 678,00
5.	Оценка расхождения Р и Ркад ($P - P_{кад}$), м ²	2
6.	Предельный минимальный и максимальный размеры земельного участка ($P_{мин}$ и $P_{макс}$), м ²	— —
7.	Кадастровый или иной государственный учетный номер (инвентарный) здания, сооружения, объекта незавершенного строительства, расположенного на земельном участке	—
8.	Вид (виды) разрешенного использования	Под здание производственного цеха
8.1.	Дополнительные сведения об использовании земельного участка	—
9.	Сведения о земельных участках (землях общего пользования, территории общего пользования), посредством которых обеспечивается доступ	—
10.	Иные сведения	—

4. Пояснения к сведениям об уточняемом земельном участке с кадастровым номером67:25:0010611:42:

1.

1. Сведения о характерных точках границ уточняемого земельного участка с кадастровым номером67:25:0010611:49:

Система координат		МСК-67, зона 1			Зона № 1		
Обоз- начение харак- терных точек границ	Координаты, м				Метод определения координат	Формулы, примененные для расчета средней квадратической погрешности определения координат характерных точек границ (Mt), с подставленными в такие формулы значениями и итоговые (вычисленные) значения Mt, м	Описание закрепления точки
	содержатся в Едином государственном реестре недвижимости		определены в результате выполнения комплексных кадастровых работ				
	X	Y	X	Y			
1	2	3	4	5	6	7	8
116	490 556,07	1 262 424,36	490 556,07	1 262 424,36	—	0,30	—
117	490 545,74	1 262 435,05	490 545,74	1 262 435,05			
118	490 539,16	1 262 441,45	490 539,16	1 262 441,45			
119	490 522,14	1 262 423,27	490 522,14	1 262 423,27			
120	490 501,32	1 262 402,88	490 501,32	1 262 402,88			
121	490 499,79	1 262 401,07	490 499,79	1 262 401,07			
122	490 510,12	1 262 393,08	490 510,12	1 262 393,08			
123	490 519,32	1 262 385,35	490 519,32	1 262 385,35			
116	490 556,07	1 262 424,36	490 556,07	1 262 424,36			

2. Сведения о частях границ уточняемого земельного участка с кадастровым номером67:25:0010611:49:

Обозначение части границ		Горизонтальное проложение (S), м	Описание прохождения части границ	Сведения о согласовании местоположения границ (согласовано/спорное)
от т.	до т.			
1	2	3	4	5
116	117	14,87	—	согласовано
117	118	9,18		
118	119	24,90		
119	120	29,14		
120	121	2,37		
121	122	13,06		
122	123	12,02		
123	116	53,59		

3. Сведения о характеристиках уточняемого земельного участка с кадастровым номером		67:25:0010611:49	:
№ п/п	Наименование характеристики	Значение характеристики	
1	2	3	
1.	Адрес земельного участка	—	
1.1.	Сведения о местоположении земельного участка (при отсутствии адреса) в структурированном в соответствии с федеральной информационной адресной системой виде	215806, Российская Федерация, Смоленская область, Ярцевский р-н, Ярцево г, 3-й Танкистов пер, д 6	
1.2.	Дополнительные сведения о местоположении земельного участка	—	
2.	Площадь земельного участка ± величина погрешности определения (вычисления) площади ($P \pm \Delta P$), м²	1 336 ± 13,00	
3.	Формула, примененная для вычисления предельной погрешности определения площади земельного участка, с подставленными значениями и итоговые (вычисленные) значения	$3,5*0,10*\sqrt{(1\ 336,00)} = 13$	
4.	Площадь земельного участка согласно сведениям Единого государственного реестра недвижимости (Ркад), м²	1 336,00	
5.	Оценка расхождения Р и Ркад ($P - P_{кад}$), м²	0	
6.	Предельный минимальный и максимальный размеры земельного участка (Рмин и Рмакс), м²	— —	
7.	Кадастровый или иной государственный учетный номер (инвентарный) здания, сооружения, объекта незавершенного строительства, расположенного на земельном участке	—	
8.	Вид (виды) разрешенного использования	Под индивидуальный жилой дом	
8.1.	Дополнительные сведения об использовании земельного участка	—	
9.	Сведения о земельных участках (землях общего пользования, территории общего пользования), посредством которых обеспечивается доступ	—	
10.	Иные сведения	—	
4. Пояснения к сведениям об уточняемом земельном участке с кадастровым номером		67:25:0010611:49	:
1.	—		

1. Сведения о характерных точках границ уточняемого земельного участка с кадастровым номером

67:25:0010611:5

:

Система координат

МСК-67, зона 1

Зона №

1

Обозначение характерных точек границ	Координаты, м				Метод определения координат	Формулы, примененные для расчета средней квадратической погрешности определения координат характерных точек границ (Mt), с подставленными в такие формулы значениями и итоговые (вычисленные) значения Mt, м	Описание закрепления точки
	содержатся в Едином государственном реестре недвижимости		определены в результате выполнения комплексных кадастровых работ				
	X	Y	X	Y			
1	2	3	4	5	6	7	8
92	490 668,91	1 262 667,03	490 668,91	1 262 667,03	—	0,30	—
124	490 666,47	1 262 669,54	490 666,47	1 262 669,54			
125	490 638,23	1 262 643,66	490 638,23	1 262 643,66			
93	490 640,67	1 262 641,14	490 640,67	1 262 641,14			
92	490 668,91	1 262 667,03	490 668,91	1 262 667,03			

2. Сведения о частях границ уточняемого земельного участка с кадастровым номером

67:25:0010611:5

:

Обозначение части границ		Горизонтальное проложение (S), м	Описание прохождения части границ	Сведения о согласовании местоположения границ (согласовано/спорное)
от т.	до т.			
1	2	3	4	5
92	124	3,50	—	согласовано
124	125	38,30		
125	93	3,51		
93	92	38,31		

3. Сведения о характеристиках уточняемого земельного участка с кадастровым номером

67:25:0010611:5

:

№ п/п	Наименование характеристики	Значение характеристики
1	2	3
1.	Адрес земельного участка	—
1.1.	Сведения о местоположении земельного участка (при отсутствии адреса) в структурированном в соответствии с федеральной информационной адресной системой виде	Российская Федерация, Смоленская область, Ярцевский р-н, Ярцево г, Максима Горького ул, д 52
1.2.	Дополнительные сведения о местоположении земельного участка	—

1	2				3		
2.	Площадь земельного участка ± величина погрешности определения (вычисления) площади (P ± ΔP), м²				134 ± 4,00		
3.	Формула, примененная для вычисления предельной погрешности определения площади земельного участка, с подставленными значениями и итоговые (вычисленные) значения				3,5*0,10*√(134,00) = 4		
4.	Площадь земельного участка согласно сведениям Единого государственного реестра недвижимости (Ркад), м²				134,00		
5.	Оценка расхождения P и Ркад (P - Ркад), м²				0		
6.	Предельный минимальный и максимальный размеры земельного участка (Рмин и Рмакс), м²				— —		
7.	Кадастровый или иной государственный учетный номер (инвентарный) здания, сооружения, объекта незавершенного строительства, расположенного на земельном участке				—		
8.	Вид (виды) разрешенного использования				Под огород		
8.1.	Дополнительные сведения об использовании земельного участка				—		
9.	Сведения о земельных участках (землях общего пользования, территории общего пользования), посредством которых обеспечивается доступ				—		
10.	Иные сведения				—		
4. Пояснения к сведениям об уточняемом земельном участке с кадастровым номером					67:25:0010611:5 :		
1.	—						
1. Сведения о характерных точках границ уточняемого земельного участка с кадастровым номером					67:25:0010611:50 :		
Система координат МСК-67, зона 1					Зона № 1		
Обозначение характерных точек границ	Координаты, м				Метод определения координат	Формулы, примененные для расчета средней квадратической погрешности определения координат характерных точек границ (Mt), с подставленными в такие формулы значениями и итоговые (вычисленные) значения Mt, м	Описание закрепления точки
	содержатся в Едином государственном реестре недвижимости		определены в результате выполнения комплексных кадастровых работ				
	X	Y	X	Y			
1	2	3	4	5	6	7	8
126	490 495,48	1 262 364,04	490 495,48	1 262 364,04	—	0,10	—

1	2	3	4	5	6	7	8
127	490 496,77	1 262 361,87	490 496,77	1 262 361,87	—	0,30	—
128	490 498,56	1 262 363,83	490 498,56	1 262 363,83			
129	490 490,11	1 262 369,35	490 490,11	1 262 369,35			
130	490 488,30	1 262 371,50	490 488,30	1 262 371,50			
131	490 485,08	1 262 375,30	490 485,08	1 262 375,30			
132	490 472,42	1 262 386,20	490 472,42	1 262 386,20			
133	490 464,15	1 262 393,34	490 464,15	1 262 393,34			
134	490 441,06	1 262 370,92	490 441,06	1 262 370,92			
135	490 446,78	1 262 366,86	490 446,78	1 262 366,86			
136	490 478,10	1 262 344,66	490 478,10	1 262 344,66			
137	490 479,88	1 262 343,39	490 479,88	1 262 343,39			
138	490 492,93	1 262 357,68	490 492,93	1 262 357,68			
139	490 490,79	1 262 361,29	490 490,79	1 262 361,29		0,10	
126	490 495,48	1 262 364,04	490 495,48	1 262 364,04			

2. Сведения о частях границ уточняемого земельного участка с кадастровым номером
67:25:0010611:50
:

Обозначение части границ		Горизонтальное проложение (S), м	Описание прохождения части границ	Сведения о согласовании местоположения границ (согласовано/спорное)
от т.	до т.			
1	2	3	4	5
126	127	2,52	—	согласовано
127	128	2,65		
128	129	10,09		
129	130	2,81		
130	131	4,98		
131	132	16,71		
132	133	10,93		
133	134	32,18		
134	135	7,01		
135	136	38,39		
136	137	2,19		
137	138	19,35		
138	139	4,20		
139	126	5,44		

3. Сведения о характеристиках уточняемого земельного участка с кадастровым номером		67:25:0010611:50	:
№ п/п	Наименование характеристики	Значение характеристики	
1	2	3	
1.	Адрес земельного участка	—	
1.1.	Сведения о местоположении земельного участка (при отсутствии адреса) в структурированном в соответствии с федеральной информационной адресной системой виде	215806, Российская Федерация, Смоленская область, Ярцевский р-н, Ярцево г, 3-й переулок Танкистов тер	
1.2.	Дополнительные сведения о местоположении земельного участка	—	
2.	Площадь земельного участка ± величина погрешности определения (вычисления) площади ($P \pm \Delta P$), м²	1 349 ± 13,00	
3.	Формула, примененная для вычисления предельной погрешности определения площади земельного участка, с подставленными значениями и итоговые (вычисленные) значения	$3,5 \cdot 0,10 \cdot \sqrt{(1\,349,00)} = 13$	
4.	Площадь земельного участка согласно сведениям Единого государственного реестра недвижимости (Ркад), м²	1 349,00	
5.	Оценка расхождения Р и Ркад ($P - P_{\text{кад}}$), м²	0	
6.	Предельный минимальный и максимальный размеры земельного участка ($P_{\text{мин}}$ и $P_{\text{макс}}$), м²	— —	
7.	Кадастровый или иной государственный учетный номер (инвентарный) здания, сооружения, объекта незавершенного строительства, расположенного на земельном участке	—	
8.	Вид (виды) разрешенного использования	Под индивидуальный жилой дом	
8.1.	Дополнительные сведения об использовании земельного участка	—	
9.	Сведения о земельных участках (землях общего пользования, территории общего пользования), посредством которых обеспечивается доступ	—	
10.	Иные сведения	—	
4. Пояснения к сведениям об уточняемом земельном участке с кадастровым номером		67:25:0010611:50	:
1.	—		

1. Сведения о характерных точках границ уточняемого земельного участка с кадастровым номером

67:25:0010611:53

:

Система координат

МСК-67, зона 1

Зона №

1

Обоз- начение харак- терных точек границ	Координаты, м				Метод определения координат	Формулы, примененные для расчета средней квадратической погрешности определения координат характерных точек границ (Mt), с подставленными в такие формулы значениями и итоговые (вычисленные) значения Mt, м	Описание закрепления точки
	содержатся в Едином государственном реестре недвижимости		определены в результате выполнения комплексных кадастровых работ				
	X	Y	X	Y			
1	2	3	4	5	6	7	8
140	490 641,56	1 262 584,19	490 641,56	1 262 584,19	—	0,10	—
141	490 643,61	1 262 586,09	490 643,61	1 262 586,09			
142	490 611,93	1 262 619,48	490 611,93	1 262 619,48			
143	490 596,75	1 262 605,82	490 596,75	1 262 605,82			
144	490 609,47	1 262 593,10	490 609,47	1 262 593,10			
145	490 618,74	1 262 583,19	490 618,74	1 262 583,19			
146	490 621,29	1 262 581,06	490 621,29	1 262 581,06			
8	490 633,80	1 262 592,76	490 633,80	1 262 592,76		—	
7	490 638,47	1 262 586,60	490 638,47	1 262 586,60			
140	490 641,56	1 262 584,19	490 641,56	1 262 584,19			

2. Сведения о частях границ уточняемого земельного участка с кадастровым номером

67:25:0010611:53

:

Обозначение части границ		Горизонтальное проложение (S), м	Описание прохождения части границ	Сведения о согласовании местоположения границ (согласовано/спорное)
от т.	до т.			
1	2	3	4	5
140	141	2,80	—	согласовано
141	142	46,03		
142	143	20,42		
143	144	17,99		
144	145	13,57		
145	146	3,32		
146	8	17,13		
8	7	7,73		
7	140	3,92		

3. Сведения о характеристиках уточняемого земельного участка с кадастровым номером 67:25:0010611:53 :		
№ п/п	Наименование характеристики	Значение характеристики
1	2	3
1.	Адрес земельного участка	—
1.1.	Сведения о местоположении земельного участка (при отсутствии адреса) в структурированном в соответствии с федеральной информационной адресной системой виде	Российская Федерация, Смоленская область, Ярцевский р-н, Ярцево г, Максима Горького ул, д 58
1.2.	Дополнительные сведения о местоположении земельного участка	—
2.	Площадь земельного участка ± величина погрешности определения (вычисления) площади ($P \pm \Delta P$), м²	$730 \pm 9,00$
3.	Формула, примененная для вычисления предельной погрешности определения площади земельного участка, с подставленными значениями и итоговые (вычисленные) значения	$3,5*0,10*\sqrt{(730,00)} = 9$
4.	Площадь земельного участка согласно сведениям Единого государственного реестра недвижимости (Ркад), м²	730,00
5.	Оценка расхождения Р и Ркад ($P - P_{кад}$), м²	0
6.	Предельный минимальный и максимальный размеры земельного участка (Рмин и Рмакс), м²	— —
7.	Кадастровый или иной государственный учетный номер (инвентарный) здания, сооружения, объекта незавершенного строительства, расположенного на земельном участке	—
8.	Вид (виды) разрешенного использования	для индивидуального жилищного строительства
8.1.	Дополнительные сведения об использовании земельного участка	—
9.	Сведения о земельных участках (землях общего пользования, территории общего пользования), посредством которых обеспечивается доступ	—
10.	Иные сведения	—
4. Пояснения к сведениям об уточняемом земельном участке с кадастровым номером 67:25:0010611:53 :		
1.	—	

1. Сведения о характерных точках границ уточняемого земельного участка с кадастровым номером

67:25:0010611:55

:

Система координат

МСК-67, зона 1

Зона №

1

Обоз- начение харак- терных точек границ	Координаты, м				Метод определения координат	Формулы, примененные для расчета средней квадратической погрешности определения координат характерных точек границ (Mt), с подставленными в такие формулы значениями и итоговые (вычисленные) значения Mt, м	Описание закрепления точки
	содержатся в Едином государственном реестре недвижимости		определены в результате выполнения комплексных кадастровых работ				
	X	Y	X	Y			
1	2	3	4	5	6	7	8
64	490 561,91	1 262 563,16	490 561,91	1 262 563,16	—	0,10	—
147	490 574,82	1 262 550,61	490 574,82	1 262 550,61		0,30	
63	490 580,51	1 262 545,09	490 580,51	1 262 545,09		0,10	
12	490 581,68	1 262 543,99	490 581,68	1 262 543,99		—	
11	490 587,35	1 262 549,34	490 587,35	1 262 549,34			
10	490 593,31	1 262 554,95	490 593,31	1 262 554,95			
9	490 602,05	1 262 563,12	490 602,05	1 262 563,12			
148	490 596,39	1 262 570,34	490 596,39	1 262 570,34		0,30	
149	490 595,11	1 262 571,98	490 595,11	1 262 571,98			
150	490 579,26	1 262 590,40	490 579,26	1 262 590,40			
151	490 556,14	1 262 568,80	490 556,14	1 262 568,80			
67	490 556,53	1 262 568,39	490 556,53	1 262 568,39		0,10	
64	490 561,91	1 262 563,16	490 561,91	1 262 563,16			

2. Сведения о частях границ уточняемого земельного участка с кадастровым номером

67:25:0010611:55

:

Обозначение части границ		Горизонтальное проложение (S), м	Описание прохождения части границ	Сведения о согласовании местоположения границ (согласовано/спорное)
от т.	до т.			
1	2	3	4	5
64	147	18,00	—	согласовано
147	63	7,93		
63	12	1,61		
12	11	7,80		
11	10	8,18		
10	9	11,96		

1	2	3	4	5
9	148	9,17	—	согласовано
148	149	2,08		
149	150	24,30		
150	151	31,64		
151	67	0,57		
67	64	7,50		

3. Сведения о характеристиках уточняемого земельного участка с кадастровым номером 67:25:0010611:55 **:**

№ п/п	Наименование характеристики	Значение характеристики
1	2	3
1.	Адрес земельного участка	—
1.1.	Сведения о местоположении земельного участка (при отсутствии адреса) в структурированном в соответствии с федеральной информационной адресной системой виде	Российская Федерация, Смоленская область, Ярцевский р-н, Ярцево г, Максима Горького ул, д 62
1.2.	Дополнительные сведения о местоположении земельного участка	—
2.	Площадь земельного участка \pm величина погрешности определения (вычисления) площади ($P \pm \Delta P$), м ²	$1\ 065 \pm 11,00$
3.	Формула, примененная для вычисления предельной погрешности определения площади земельного участка, с подставленными значениями и итоговые (вычисленные) значения	$3,5*0,10*\sqrt{(1\ 065,00)} = 11$
4.	Площадь земельного участка согласно сведениям Единого государственного реестра недвижимости (Ркад), м ²	1 065,00
5.	Оценка расхождения Р и Ркад ($P - P_{кад}$), м ²	0
6.	Предельный минимальный и максимальный размеры земельного участка ($P_{мин}$ и $P_{макс}$), м ²	— —
7.	Кадастровый или иной государственный учетный номер (инвентарный) здания, сооружения, объекта незавершенного строительства, расположенного на земельном участке	—
8.	Вид (виды) разрешенного использования	под индивидуальным жилым домом
8.1.	Дополнительные сведения об использовании земельного участка	—
9.	Сведения о земельных участках (землях общего пользования, территории общего пользования), посредством которых обеспечивается доступ	—
10.	Иные сведения	—

4. Пояснения к сведениям об уточняемом земельном участке с кадастровым номером67:25:0010611:55:

1.	—
----	---

1. Сведения о характерных точках границ уточняемого земельного участка с кадастровым номером67:25:0010611:56:

Система координатМСК-67, зона 1Зона №1

Обоз- начение харак- терных точек границ	Координаты, м				Метод определения координат	Формулы, примененные для расчета средней квадратической погрешности определения координат характерных точек границ (Mt), с подставленными в такие формулы значениями и итоговые (вычисленные) значения Mt, м	Описание закрепления точки
	содержатся в Едином государственном реестре недвижимости		определены в результате выполнения комплексных кадастровых работ				
	X	Y	X	Y			
1	2	3	4	5	6	7	8
66	490 565,21	1 262 531,58	490 565,21	1 262 531,58	—	0,10	—
65	490 547,04	1 262 550,27	490 547,04	1 262 550,27			
68	490 541,82	1 262 555,66	490 541,82	1 262 555,66			
152	490 522,11	1 262 537,35	490 522,11	1 262 537,35		0,30	
153	490 526,49	1 262 532,43	490 526,49	1 262 532,43			
154	490 544,12	1 262 512,71	490 544,12	1 262 512,71			
66	490 565,21	1 262 531,58	490 565,21	1 262 531,58		0,10	

2. Сведения о частях границ уточняемого земельного участка с кадастровым номером67:25:0010611:56:

Обозначение части границ		Горизонтальное проложение (S), м	Описание прохождения части границ	Сведения о согласовании местоположения границ (согласовано/спорное)
от т.	до т.			
1	2	3	4	5
66	65	26,07	—	согласовано
65	68	7,50		
68	152	26,90		
152	153	6,59		
153	154	26,45		
154	66	28,30		

3. Сведения о характеристиках уточняемого земельного участка с кадастровым номером67:25:0010611:56:

№ п/п	Наименование характеристики	Значение характеристики
1	2	3

1	2	3
1.	Адрес земельного участка	—
1.1.	Сведения о местоположении земельного участка (при отсутствии адреса) в структурированном в соответствии с федеральной информационной адресной системой виде	Российская Федерация, Смоленская область, Ярцевский р-н, Ярцево г, Максима Горького ул, д 66
1.2.	Дополнительные сведения о местоположении земельного участка	—
2.	Площадь земельного участка \pm величина погрешности определения (вычисления) площади ($P \pm \Delta P$), м ²	919 \pm 11,00
3.	Формула, примененная для вычисления предельной погрешности определения площади земельного участка, с подставленными значениями и итоговые (вычисленные) значения	$3,5*0,10*\sqrt{(919,00)} = 11$
4.	Площадь земельного участка согласно сведениям Единого государственного реестра недвижимости (Ркад), м ²	919,00
5.	Оценка расхождения Р и Ркад ($P - P_{кад}$), м ²	0
6.	Предельный минимальный и максимальный размеры земельного участка (Рмин и Рмакс), м ²	— —
7.	Кадастровый или иной государственный учетный номер (инвентарный) здания, сооружения, объекта незавершенного строительства, расположенного на земельном участке	—
8.	Вид (виды) разрешенного использования	Под жилой дом
8.1.	Дополнительные сведения об использовании земельного участка	—
9.	Сведения о земельных участках (землях общего пользования, территории общего пользования), посредством которых обеспечивается доступ	—
10.	Иные сведения	—
4. Пояснения к сведениям об уточняемом земельном участке с кадастровым номером		67:25:0010611:56 :
1.	—	

1. Сведения о характерных точках границ уточняемого земельного участка с кадастровым номером					67:25:0010611:58		
Система координат					МСК-67, зона 1		
					Зона № 1		
Обоз- начение харак- терных точек границ	Координаты, м				Метод определения координат	Формулы, примененные для расчета средней квадратической погрешности определения координат характерных точек границ (Mt), с подставленными в такие формулы значениями и итоговые (вычисленные) значения Mt, м	Описание закрепления точки
	содержатся в Едином государственном реестре недвижимости		определены в результате выполнения комплексных кадастровых работ				
	X	Y	X	Y			
1	2	3	4	5	6	7	8
134	490 441,06	1 262 370,92	490 441,06	1 262 370,92	—	0,30	—
133	490 464,15	1 262 393,34	490 464,15	1 262 393,34			
155	490 457,74	1 262 399,58	490 457,74	1 262 399,58			
156	490 460,11	1 262 402,71	490 460,11	1 262 402,71			
157	490 424,34	1 262 441,36	490 424,34	1 262 441,36			
158	490 422,05	1 262 443,92	490 422,05	1 262 443,92			
159	490 421,38	1 262 444,63	490 421,38	1 262 444,63			
160	490 390,47	1 262 415,66	490 390,47	1 262 415,66			
161	490 390,38	1 262 414,98	490 390,38	1 262 414,98			
162	490 391,06	1 262 411,74	490 391,06	1 262 411,74			
163	490 397,08	1 262 403,52	490 397,08	1 262 403,52			
164	490 408,68	1 262 391,72	490 408,68	1 262 391,72			
165	490 413,26	1 262 387,63	490 413,26	1 262 387,63			
166	490 421,03	1 262 381,49	490 421,03	1 262 381,49			
167	490 439,33	1 262 368,89	490 439,33	1 262 368,89			
134	490 441,06	1 262 370,92	490 441,06	1 262 370,92	0,30		
Вырез 1 из 1							
168	490 416,83	1 262 403,93	490 416,83	1 262 403,93	—	0,10	—
169	490 416,83	1 262 404,43	490 416,83	1 262 404,43			
170	490 416,33	1 262 404,43	490 416,33	1 262 404,43			
171	490 416,33	1 262 403,93	490 416,33	1 262 403,93			
168	490 416,83	1 262 403,93	490 416,83	1 262 403,93			

2. Сведения о частях границ уточняемого земельного участка с кадастровым номером 67:25:0010611:58 :

Обозначение части границ		Горизонтальное проложение (S), м	Описание прохождения части границ	Сведения о согласовании местоположения границ (согласовано/спорное)
от т.	до т.			
1	2	3	4	5
134	133	32,18	—	согласовано
133	155	8,95		
155	156	3,93		
156	157	52,66		
157	158	3,43		
158	159	0,98		
159	160	42,36		
160	161	0,69		
161	162	3,31		
162	163	10,19		
163	164	16,55		
164	165	6,14		
165	166	9,90		
166	167	22,22		
167	134	2,67		

Вырез 1 из 1

168	169	0,50	—	согласовано
169	170	0,50		
170	171	0,50		
171	168	0,50		

3. Сведения о характеристиках уточняемого земельного участка с кадастровым номером 67:25:0010611:58 :

№ п/п	Наименование характеристики	Значение характеристики
1	2	3
1.	Адрес земельного участка	—
1.1.	Сведения о местоположении земельного участка (при отсутствии адреса) в структурированном в соответствии с федеральной информационной адресной системой виде	Российская Федерация, Смоленская область, Ярцевский р-н, Ярцево г, Максима Горького ул, д 78
1.2.	Дополнительные сведения о местоположении земельного участка	—
2.	Площадь земельного участка ± величина погрешности определения (вычисления) площади ($P \pm \Delta P$), м²	2 882 ± 19,00

1	2				3		
3.	Формула, примененная для вычисления предельной погрешности определения площади земельного участка, с подставленными значениями и итоговые (вычисленные) значения				3,5*0,10*√(2 882,00) = 19		
4.	Площадь земельного участка согласно сведениям Единого государственного реестра недвижимости (Ркад), м²				2 882,00		
5.	Оценка расхождения Р и Ркад (Р - Ркад), м²				0		
6.	Предельный минимальный и максимальный размеры земельного участка (Рмин и Рмакс), м²				— —		
7.	Кадастровый или иной государственный учетный номер (инвентарный) здания, сооружения, объекта незавершенного строительства, расположенного на земельном участке				—		
8.	Вид (виды) разрешенного использования				Индивидуальное жилищное строительство		
8.1.	Дополнительные сведения об использовании земельного участка				—		
9.	Сведения о земельных участках (землях общего пользования, территории общего пользования), посредством которых обеспечивается доступ				—		
10.	Иные сведения				—		
4. Пояснения к сведениям об уточняемом земельном участке с кадастровым номером					67:25:0010611:58 :		
1.	—						
1. Сведения о характерных точках границ уточняемого земельного участка с кадастровым номером					67:25:0010611:582 :		
Система координат МСК-67, зона 1					Зона № 1		
Обоз- начение харак- терных точек границ	Координаты, м				Метод определения координат	Формулы, примененные для расчета средней квадратической погрешности определения координат характерных точек границ (Mt), с подставленными в такие формулы значениями и итоговые (вычисленные) значения Mt, м	Описание закрепления точки
	содержатся в Едином государственном реестре недвижимости		определены в результате выполнения комплексных кадастровых работ				
	X	Y	X	Y			
	1	2	3	4			
172	490 458,80	1 262 319,72	490 458,80	1 262 319,72	—	0,10	—
173	490 462,43	1 262 324,71	490 462,43	1 262 324,71			
174	490 463,61	1 262 326,33	490 463,61	1 262 326,33			

1	2	3	4	5	6	7	8
175	490 460,67	1 262 328,47	490 460,67	1 262 328,47	—	0,10	—
176	490 459,49	1 262 326,85	490 459,49	1 262 326,85			
177	490 455,86	1 262 321,86	490 455,86	1 262 321,86			
172	490 458,80	1 262 319,72	490 458,80	1 262 319,72			

2. Сведения о частях границ уточняемого земельного участка с кадастровым номером 67:25:0010611:582 :

Обозначение части границ		Горизонтальное проложение (S), м	Описание прохождения части границ	Сведения о согласовании местоположения границ (согласовано/спорное)
от т.	до т.			
1	2	3	4	5
172	173	6,17	—	согласовано
173	174	2,00		
174	175	3,64		
175	176	2,00		
176	177	6,17		
177	172	3,64		

3. Сведения о характеристиках уточняемого земельного участка с кадастровым номером 67:25:0010611:582 :

№ п/п	Наименование характеристики	Значение характеристики
1	2	3
1.	Адрес земельного участка	—
1.1.	Сведения о местоположении земельного участка (при отсутствии адреса) в структурированном в соответствии с федеральной информационной адресной системой виде	Российская Федерация, Смоленская область, Ярцевский р-н, Ярцевское г, Ярцево г, Парковый пер, строен 8
1.2.	Дополнительные сведения о местоположении земельного участка	—
2.	Площадь земельного участка \pm величина погрешности определения (вычисления) площади ($P \pm \Delta P$), м ²	$30 \pm 2,00$
3.	Формула, примененная для вычисления предельной погрешности определения площади земельного участка, с подставленными значениями и итоговые (вычисленные) значения	$3,5*0,10*\sqrt{(30,00)} = 2$
4.	Площадь земельного участка согласно сведениям Единого государственного реестра недвижимости (Ркад), м ²	30,00
5.	Оценка расхождения Р и Ркад ($P - P_{кад}$), м ²	0
6.	Предельный минимальный и максимальный размеры земельного участка ($P_{мин}$ и $P_{макс}$), м ²	— —

1	2				3		
7.	Кадастровый или иной государственный учетный номер (инвентарный) здания, сооружения, объекта незавершенного строительства, расположенного на земельном участке				—		
8.	Вид (виды) разрешенного использования				обслуживание автотранспорта (под гараж)		
8.1.	Дополнительные сведения об использовании земельного участка				—		
9.	Сведения о земельных участках (землях общего пользования, территории общего пользования), посредством которых обеспечивается доступ				—		
10.	Иные сведения				—		
4. Пояснения к сведениям об уточняемом земельном участке с кадастровым номером					67:25:0010611:582		
1.	—						
1. Сведения о характерных точках границ уточняемого земельного участка с кадастровым номером					67:25:0010611:592		
Система координат					МСК-67, зона 1		
Зона №					1		
Обозначение характерных точек границ	Координаты, м				Метод определения координат	Формулы, примененные для расчета средней квадратической погрешности определения координат характерных точек границ (Mt), с подставленными в такие формулы значениями и итоговые (вычисленные) значения Mt, м	Описание закрепления точки
	содержатся в Едином государственном реестре недвижимости		определены в результате выполнения комплексных кадастровых работ				
	X	Y	X	Y			
1	2	3	4	5	6	7	8
178	490 440,92	1 262 332,40	490 440,92	1 262 332,40	—	0,10	—
179	490 444,83	1 262 337,53	490 444,83	1 262 337,53			
180	490 446,04	1 262 339,12	490 446,04	1 262 339,12			
181	490 443,13	1 262 341,24	490 443,13	1 262 341,24			
182	490 441,91	1 262 339,65	490 441,91	1 262 339,65			
183	490 438,01	1 262 334,52	490 438,01	1 262 334,52			
178	490 440,92	1 262 332,40	490 440,92	1 262 332,40			
2. Сведения о частях границ уточняемого земельного участка с кадастровым номером					67:25:0010611:592		
Обозначение части границ		Горизонтальное проложение (S), м	Описание прохождения части границ		Сведения о согласовании местоположения границ (согласовано/спорное)		
от т.	до т.						
1	2	3	4		5		

1	2	3	4	5
178	179	6,45	—	согласовано
179	180	2,00		
180	181	3,60		
181	182	2,00		
182	183	6,44		
183	178	3,60		

3. Сведения о характеристиках уточняемого земельного участка с кадастровым номером 67:25:0010611:592 :

№ п/п	Наименование характеристики	Значение характеристики
1	2	3
1.	Адрес земельного участка	—
1.1.	Сведения о местоположении земельного участка (при отсутствии адреса) в структурированном в соответствии с федеральной информационной адресной системой виде	Российская Федерация, Смоленская область, Ярцевский р-н, Ярцевское г, Ярцево г, Парковый пер, строен 9
1.2.	Дополнительные сведения о местоположении земельного участка	—
2.	Площадь земельного участка \pm величина погрешности определения (вычисления) площади ($P \pm \Delta P$), м ²	$30 \pm 2,00$
3.	Формула, примененная для вычисления предельной погрешности определения площади земельного участка, с подставленными значениями и итоговые (вычисленные) значения	$3,5*0,10*\sqrt{(30,00)} = 2$
4.	Площадь земельного участка согласно сведениям Единого государственного реестра недвижимости (Ркад), м ²	30,00
5.	Оценка расхождения Р и Ркад ($P - P_{кад}$), м ²	0
6.	Предельный минимальный и максимальный размеры земельного участка ($P_{мин}$ и $P_{макс}$), м ²	— —
7.	Кадастровый или иной государственный учетный номер (инвентарный) здания, сооружения, объекта незавершенного строительства, расположенного на земельном участке	—
8.	Вид (виды) разрешенного использования	обслуживание автотранспорта(под гараж)
8.1.	Дополнительные сведения об использовании земельного участка	—
9.	Сведения о земельных участках (землях общего пользования, территории общего пользования), посредством которых обеспечивается доступ	—
10.	Иные сведения	—

4. Пояснения к сведениям об уточняемом земельном участке с кадастровым номером 67:25:0010611:592

1.	—
----	---

1. Сведения о характерных точках границ уточняемого земельного участка с кадастровым номером 67:25:0010611:594

Система координат МСК-67, зона 1Зона № 1

Обоз- начение харак- терных точек границ	Координаты, м				Метод определения координат	Формулы, примененные для расчета средней квадратической погрешности определения координат характерных точек границ (Mt), с подставленными в такие формулы значениями и итоговые (вычисленные) значения Mt, м	Описание закрепления точки
	содержатся в Едином государственном реестре недвижимости		определены в результате выполнения комплексных кадастровых работ				
	X	Y	X	Y			
1	2	3	4	5	6	7	8
184	490 429,27	1 262 358,19	490 429,27	1 262 358,19	—	0,10	—
185	490 433,22	1 262 363,34	490 433,22	1 262 363,34			
186	490 433,83	1 262 364,13	490 433,83	1 262 364,13			
187	490 431,21	1 262 366,00	490 431,21	1 262 366,00			
188	490 430,58	1 262 365,23	490 430,58	1 262 365,23			
189	490 426,50	1 262 360,16	490 426,50	1 262 360,16			
190	490 425,88	1 262 359,38	490 425,88	1 262 359,38			
191	490 425,30	1 262 358,56	490 425,30	1 262 358,56			
192	490 428,05	1 262 356,60	490 428,05	1 262 356,60			
184	490 429,27	1 262 358,19	490 429,27	1 262 358,19			

2. Сведения о частях границ уточняемого земельного участка с кадастровым номером 67:25:0010611:594

Обозначение части границ		Горизонтальное проложение (S), м	Описание прохождения части границ	Сведения о согласовании местоположения границ (согласовано/спорное)
от т.	до т.			
1	2	3	4	5
184	185	6,49	—	согласовано
185	186	1,00		
186	187	3,22		
187	188	0,99		
188	189	6,51		
189	190	1,00		
190	191	1,00		

1	2	3	4	5
191	192	3,38	—	согласовано
192	184	2,00		

3. Сведения о характеристиках уточняемого земельного участка с кадастровым номером 67:25:0010611:594 :

№ п/п	Наименование характеристики	Значение характеристики
1	2	3
1.	Адрес земельного участка	—
1.1.	Сведения о местоположении земельного участка (при отсутствии адреса) в структурированном в соответствии с федеральной информационной адресной системой виде	Российская Федерация, Смоленская область, Ярцевский р-н, Ярцевское г, Ярцево г, Парковый пер, строен 8
1.2.	Дополнительные сведения о местоположении земельного участка	—
2.	Площадь земельного участка ± величина погрешности определения (вычисления) площади ($P \pm \Delta P$), м ²	$32 \pm 2,00$
3.	Формула, примененная для вычисления предельной погрешности определения площади земельного участка, с подставленными значениями и итоговые (вычисленные) значения	$3,5 * 0,10 * \sqrt{(32,00)} = 2$
4.	Площадь земельного участка согласно сведениям Единого государственного реестра недвижимости (Ркад), м ²	32,00
5.	Оценка расхождения Р и Ркад ($P - P_{кад}$), м ²	0
6.	Предельный минимальный и максимальный размеры земельного участка (Рмин и Рмакс), м ²	— —
7.	Кадастровый или иной государственный учетный номер (инвентарный) здания, сооружения, объекта незавершенного строительства, расположенного на земельном участке	—
8.	Вид (виды) разрешенного использования	обслуживание автотранспорта(под гараж)
8.1.	Дополнительные сведения об использовании земельного участка	—
9.	Сведения о земельных участках (землях общего пользования, территории общего пользования), посредством которых обеспечивается доступ	—
10.	Иные сведения	—

4. Пояснения к сведениям об уточняемом земельном участке с кадастровым номером 67:25:0010611:594 :

1.	—
----	---

1. Сведения о характерных точках границ уточняемого земельного участка с кадастровым номером					67:25:0010611:597			:
Система координат		МСК-67, зона 1			Зона №			1
Обоз- начение харак- терных точек границ	Координаты, м				Метод определения координат	Формулы, примененные для расчета средней квадратической погрешности определения координат характерных точек границ (Mt), с подставленными в такие формулы значениями и итоговые (вычисленные) значения Mt, м	Описание закрепления точки	
	содержатся в Едином государственном реестре недвижимости		определены в результате выполнения комплексных кадастровых работ					
	X	Y	X	Y				
1	2	3	4	5	6	7	8	
193	491 100,02	1 262 947,25	491 100,02	1 262 947,25	—	0,10	Закрепление отсутствует	
194	491 091,46	1 262 952,86	491 091,46	1 262 952,86				
195	491 070,16	1 262 973,56	491 070,16	1 262 973,56				
196	491 057,34	1 262 963,39	491 057,34	1 262 963,39				
197	491 036,19	1 262 941,73	491 036,19	1 262 941,73				
198	491 053,48	1 262 920,94	491 053,48	1 262 920,94				
199	491 079,64	1 262 903,87	491 079,64	1 262 903,87				
200	491 080,96	1 262 905,53	491 080,96	1 262 905,53				
201	491 086,67	1 262 901,20	491 086,67	1 262 901,20				
202	491 092,60	1 262 908,48	491 092,60	1 262 908,48				
203	491 097,65	1 262 917,70	491 097,65	1 262 917,70				
204	491 091,26	1 262 921,13	491 091,26	1 262 921,13				
205	491 090,62	1 262 923,14	491 090,62	1 262 923,14				
206	491 096,88	1 262 935,14	491 096,88	1 262 935,14				
207	491 095,84	1 262 935,67	491 095,84	1 262 935,67				
208	491 093,71	1 262 936,79	491 093,71	1 262 936,79				
209	491 094,68	1 262 938,65	491 094,68	1 262 938,65				
210	491 095,79	1 262 940,82	491 095,79	1 262 940,82				
193	491 100,02	1 262 947,25	491 100,02	1 262 947,25				
2. Сведения о частях границ уточняемого земельного участка с кадастровым номером					67:25:0010611:597			:
Обозначение части границ		Горизонтальное проложение (S), м	Описание прохождения части границ		Сведения о согласовании местоположения границ (согласовано/спорное)			
от т.	до т.							
1	2	3	4		5			

1	2	3	4	5
193	194	10,23	—	согласовано
194	195	29,70		
195	196	16,36		
196	197	30,27		
197	198	27,04		
198	199	31,24		
199	200	2,12		
200	201	7,17		
201	202	9,39		
202	203	10,51		
203	204	7,25		
204	205	2,11		
205	206	13,53		
206	207	1,17		
207	208	2,41		
208	209	2,10		
209	210	2,44		
210	193	7,70		

3. Сведения о характеристиках уточняемого земельного участка с кадастровым номером 67:25:0010611:597 :

№ п/п	Наименование характеристики	Значение характеристики
1	2	3
1.	Адрес земельного участка	—
1.1.	Сведения о местоположении земельного участка (при отсутствии адреса) в структурированном в соответствии с федеральной информационной адресной системой виде	215806, Российская Федерация, Смоленская область, Ярцевский р-н, Ярцево г, Пугачева ул, д 1Б
1.2.	Дополнительные сведения о местоположении земельного участка	—
2.	Площадь земельного участка ± величина погрешности определения (вычисления) площади ($P \pm \Delta P$), м²	2 581 ± 18,00
3.	Формула, примененная для вычисления предельной погрешности определения площади земельного участка, с подставленными значениями и итоговые (вычисленные) значения	$3,5 \cdot 0,10 \cdot \sqrt{(2\,581,00)} = 18$

1	2				3		
4.	Площадь земельного участка согласно сведениям Единого государственного реестра недвижимости (Ркад), м²				2 581,00		
5.	Оценка расхождения Р и Ркад (Р - Ркад), м²				0		
6.	Предельный минимальный и максимальный размеры земельного участка (Рмин и Рмакс), м²				— —		
7.	Кадастровый или иной государственный учетный номер (инвентарный) здания, сооружения, объекта незавершенного строительства, расположенного на земельном участке				—		
8.	Вид (виды) разрешенного использования				Под жилым домом		
8.1.	Дополнительные сведения об использовании земельного участка				—		
9.	Сведения о земельных участках (землях общего пользования, территории общего пользования), посредством которых обеспечивается доступ				—		
10.	Иные сведения				—		
4. Пояснения к сведениям об уточняемом земельном участке с кадастровым номером					67:25:0010611:597 :		
1.	—						
1. Сведения о характерных точках границ уточняемого земельного участка с кадастровым номером					67:25:0010611:598 :		
Система координат					МСК-67, зона 1		

1	2	3	4	5	6	7	8
218	490 916,76	1 262 853,58	490 916,76	1 262 853,58	—	0,10	Закрепление отсутствует
219	490 928,06	1 262 841,35	490 928,06	1 262 841,35			
220	490 942,68	1 262 854,91	490 942,68	1 262 854,91			
221	490 992,75	1 262 901,04	490 992,75	1 262 901,04			
222	490 987,08	1 262 906,99	490 987,08	1 262 906,99			
223	490 978,42	1 262 898,73	490 978,42	1 262 898,73			
224	490 968,45	1 262 909,43	490 968,45	1 262 909,43			
225	490 967,73	1 262 908,74	490 967,73	1 262 908,74			
226	490 965,00	1 262 911,66	490 965,00	1 262 911,66			
227	490 968,77	1 262 914,97	490 968,77	1 262 914,97			
228	490 978,59	1 262 904,42	490 978,59	1 262 904,42			
229	490 987,22	1 262 912,65	490 987,22	1 262 912,65			
211	490 987,39	1 262 912,81	490 987,39	1 262 912,81			

2. Сведения о частях границ уточняемого земельного участка с кадастровым номером 67:25:0010611:598 :

Обозначение части границ		Горизонтальное проложение (S), м	Описание прохождения части границ	Сведения о согласовании местоположения границ (согласовано/спорное)
от т.	до т.			
1	2	3	4	5
211	212	37,63	—	согласовано
212	213	108,55		
213	214	10,07		
214	215	1,60		
215	216	17,04		
216	217	6,52		
217	218	14,16		
218	219	16,65		
219	220	19,94		
220	221	68,08		
221	222	8,22		
222	223	11,97		
223	224	14,63		
224	225	1,00		
225	226	4,00		
226	227	5,02		
227	228	14,41		

1	2	3	4	5
228	229	11,93	—	согласовано
229	211	0,23		
3. Сведения о характеристиках уточняемого земельного участка с кадастровым номером				67:25:0010611:598 :
№ п/п	Наименование характеристики		Значение характеристики	
1	2		3	
1.	Адрес земельного участка		—	
1.1.	Сведения о местоположении земельного участка (при отсутствии адреса) в структурированном в соответствии с федеральной информационной адресной системой виде		215806, Российская Федерация, Смоленская область, Ярцевский р-н, Ярцево г, Максима Горького ул, д 38	
1.2.	Дополнительные сведения о местоположении земельного участка		—	
2.	Площадь земельного участка ± величина погрешности определения (вычисления) площади (Р ± ΔР), м²		4 943 ± 25,00	
3.	Формула, примененная для вычисления предельной погрешности определения площади земельного участка, с подставленными значениями и итоговые (вычисленные) значения		3,5*0,10*√(4 943,00) = 25	
4.	Площадь земельного участка согласно сведениям Единого государственного реестра недвижимости (Ркад), м²		4 943,00	
5.	Оценка расхождения Р и Ркад (Р - Ркад), м²		0	
6.	Предельный минимальный и максимальный размеры земельного участка (Рмин и Рмакс), м²		— —	
7.	Кадастровый или иной государственный учетный номер (инвентарный) здания, сооружения, объекта незавершенного строительства, расположенного на земельном участке		—	
8.	Вид (виды) разрешенного использования		Под жилым домом	
8.1.	Дополнительные сведения об использовании земельного участка		—	
9.	Сведения о земельных участках (землях общего пользования, территории общего пользования), посредством которых обеспечивается доступ		—	
10.	Иные сведения		—	
4. Пояснения к сведениям об уточняемом земельном участке с кадастровым номером				67:25:0010611:598 :
1.	—			

1. Сведения о характерных точках границ уточняемого земельного участка с кадастровым номером67:25:0010611:599:

Система координатМСК-67, зона 1Зона №1

Обоз- начение харак- терных точек границ	Координаты, м				Метод определения координат	Формулы, примененные для расчета средней квадратической погрешности определения координат характерных точек границ (Mt), с подставленными в такие формулы значениями и итоговые (вычисленные) значения Mt, м	Описание закрепления точки
	содержатся в Едином государственном реестре недвижимости		определены в результате выполнения комплексных кадастровых работ				
	X	Y	X	Y			
1	2	3	4	5	6	7	8
108	490 737,55	1 262 631,57	490 737,55	1 262 631,57	Аналитический метод	0,10	-
107	490 721,10	1 262 653,20	490 721,10	1 262 653,20			-
230	490 716,92	1 262 656,58	490 716,92	1 262 656,58	—		Закрепление отсутствует
231	490 712,55	1 262 652,77	490 712,55	1 262 652,77			
232	490 709,56	1 262 650,66	490 709,56	1 262 650,66			
233	490 706,45	1 262 648,20	490 706,45	1 262 648,20			
234	490 697,03	1 262 639,65	490 697,03	1 262 639,65			
235	490 695,34	1 262 641,73	490 695,34	1 262 641,73			
95	490 693,56	1 262 641,77	490 693,56	1 262 641,77			
94	490 668,74	1 262 612,04	490 668,74	1 262 612,04			
236	490 657,67	1 262 600,25	490 657,67	1 262 600,25			
237	490 663,78	1 262 581,97	490 663,78	1 262 581,97			
238	490 678,99	1 262 565,92	490 678,99	1 262 565,92	0,10	Закрепление отсутствует	
239	490 682,70	1 262 563,15	490 682,70	1 262 563,15			
109	490 684,55	1 262 564,97	490 684,55	1 262 564,97			
108	490 737,55	1 262 631,57	490 737,55	1 262 631,57			
					Аналитический метод		-

2. Сведения о частях границ уточняемого земельного участка с кадастровым номером67:25:0010611:599:

Обозначение части границ		Горизонтальное проложение (S), м	Описание прохождения части границ	Сведения о согласовании местоположения границ (согласовано/спорное)
от т.	до т.			
1	2	3	4	5
108	107	27,17	—	согласовано
107	230	5,38		
230	231	5,80		

1	2	3	4	5
231	232	3,66	—	согласовано
232	233	3,97		
233	234	12,72		
234	235	2,68		
235	95	1,78		
95	94	38,73		
94	236	16,17		
236	237	19,27		
237	238	22,11		
238	239	4,63		
239	109	2,60		
109	108	85,11		

3. Сведения о характеристиках уточняемого земельного участка с кадастровым номером 67:25:0010611:599 :

№ п/п	Наименование характеристики	Значение характеристики
1	2	3
1.	Адрес земельного участка	—
1.1.	Сведения о местоположении земельного участка (при отсутствии адреса) в структурированном в соответствии с федеральной информационной адресной системой виде	215806, Российская Федерация, Смоленская область, Ярцевский р-н, Ярцево г, Максима Горького ул, д 48
1.2.	Дополнительные сведения о местоположении земельного участка	—
2.	Площадь земельного участка ± величина погрешности определения (вычисления) площади ($P \pm \Delta P$), м²	$3\,507 \pm 21,00$
3.	Формула, примененная для вычисления предельной погрешности определения площади земельного участка, с подставленными значениями и итоговые (вычисленные) значения	$3,5*0,10*\sqrt{(3\,507,00)} = 21$
4.	Площадь земельного участка согласно сведениям Единого государственного реестра недвижимости (Ркад), м²	3 506,00
5.	Оценка расхождения Р и Ркад ($P - P_{кад}$), м²	1
6.	Предельный минимальный и максимальный размеры земельного участка ($P_{мин}$ и $P_{макс}$), м²	— —
7.	Кадастровый или иной государственный учетный номер (инвентарный) здания, сооружения, объекта незавершенного строительства, расположенного на земельном участке	—

1	2				3		
8.	Вид (виды) разрешенного использования				Под жилым домом		
8.1.	Дополнительные сведения об использовании земельного участка				—		
9.	Сведения о земельных участках (землях общего пользования, территории общего пользования), посредством которых обеспечивается доступ				—		
10.	Иные сведения				—		
4. Пояснения к сведениям об уточняемом земельном участке с кадастровым номером					67:25:0010611:599 :		
1.	—						
1. Сведения о характерных точках границ уточняемого земельного участка с кадастровым номером					67:25:0010611:60 :		
Система координат					МСК-67, зона 1 Зона № 1		
Обоз- начение харак- терных точек границ	Координаты, м				Метод определения координат	Формулы, примененные для расчета средней квадратической погрешности определения координат характерных точек границ (Mt), с подставленными в такие формулы значениями и итоговые (вычисленные) значения Mt, м	Описание закрепления точки
	содержатся в Едином государственном реестре недвижимости		определены в результате выполнения комплексных кадастровых работ				
	X	Y	X	Y			
1	2	3	4	5	6	7	8
240	490 479,93	1 262 422,81	490 479,93	1 262 422,81	—	0,10	Закрепление отсутствует
59	490 497,29	1 262 439,62	490 497,29	1 262 439,62			
241	490 490,37	1 262 447,18	490 490,37	1 262 447,18			
242	490 485,21	1 262 452,82	490 485,21	1 262 452,82			
243	490 471,72	1 262 467,55	490 471,72	1 262 467,55			
244	490 465,98	1 262 473,80	490 465,98	1 262 473,80			
58	490 460,56	1 262 479,73	490 460,56	1 262 479,73			
245	490 441,48	1 262 462,01	490 441,48	1 262 462,01			
246	490 443,79	1 262 459,43	490 443,79	1 262 459,43			
247	490 446,75	1 262 456,14	490 446,75	1 262 456,14			
248	490 452,31	1 262 449,94	490 452,31	1 262 449,94			
249	490 462,99	1 262 438,04	490 462,99	1 262 438,04			
250	490 464,20	1 262 436,76	490 464,20	1 262 436,76			
251	490 465,72	1 262 435,16	490 465,72	1 262 435,16			

1	2	3	4	5	6	7	8
252	490 472,09	1 262 428,46	490 472,09	1 262 428,46	—	0,10	Закрепление отсутствует
253	490 478,58	1 262 421,63	490 478,58	1 262 421,63			
240	490 479,93	1 262 422,81	490 479,93	1 262 422,81			

2. Сведения о частях границ уточняемого земельного участка с кадастровым номером 67:25:0010611:60 **:**

Обозначение части границ		Горизонтальное проложение (S), м	Описание прохождения части границ	Сведения о согласовании местоположения границ (согласовано/спорное)
от т.	до т.			
1	2	3	4	5
240	59	24,16	—	согласовано
59	241	10,25		
241	242	7,64		
242	243	19,97		
243	244	8,49		
244	58	8,03		
58	245	26,04		
245	246	3,46		
246	247	4,43		
247	248	8,33		
248	249	15,99		
249	250	1,76		
250	251	2,21		
251	252	9,24		
252	253	9,42		
253	240	1,79		

3. Сведения о характеристиках уточняемого земельного участка с кадастровым номером 67:25:0010611:60 **:**

№ п/п	Наименование характеристики	Значение характеристики
1	2	3
1.	Адрес земельного участка	Смоленская обл, р-н Ярцевский, г Ярцево, ул Максима Горького, д 74
1.1.	Сведения о местоположении земельного участка (при отсутствии адреса) в структурированном в соответствии с федеральной информационной адресной системой виде	—
1.2.	Дополнительные сведения о местоположении земельного участка	—
2.	Площадь земельного участка ± величина погрешности определения (вычисления) площади ($P \pm \Delta P$), м²	1 431 ± 13,00

1	2	3
3.	Формула, примененная для вычисления предельной погрешности определения площади земельного участка, с подставленными значениями и итоговые (вычисленные) значения	$3,5*0,10*\sqrt{(1\ 431,00)} = 13$
4.	Площадь земельного участка согласно сведениям Единого государственного реестра недвижимости (Ркад), м²	1 431,00
5.	Оценка расхождения Р и Ркад (Р - Ркад), м²	0
6.	Предельный минимальный и максимальный размеры земельного участка (Рмин и Рмакс), м²	— —
7.	Кадастровый или иной государственный учетный номер (инвентарный) здания, сооружения, объекта незавершенного строительства, расположенного на земельном участке	—
8.	Вид (виды) разрешенного использования	под индивидуальный жилой дом
8.1.	Дополнительные сведения об использовании земельного участка	—
9.	Сведения о земельных участках (землях общего пользования, территории общего пользования), посредством которых обеспечивается доступ	—
10.	Иные сведения	—

4. Пояснения к сведениям об уточняемом земельном участке с кадастровым номером 67:25:0010611:60 :

1.	—
----	---

1. Сведения о характерных точках границ уточняемого земельного участка с кадастровым номером 67:25:0010611:600 :
Система координат МСК-67, зона 1 Зона № 1

Обоз- начение харак- терных точек границ	Координаты, м				Метод определения координат	Формулы, примененные для расчета средней квадратической погрешности определения координат характерных точек границ (Mt), с подставленными в такие формулы значениями и итоговые (вычисленные) значения Mt, м	Описание закрепления точки
	содержатся в Едином государственном реестре недвижимости		определены в результате выполнения комплексных кадастровых работ				
	X	Y	X	Y			
1	2	3	4	5	6	7	8
254	490 875,89	1 262 793,54	490 875,89	1 262 793,54	Геодезический метод	0,10	Закрепление отсутствует
255	490 842,14	1 262 830,35	490 842,14	1 262 830,35			
256	490 765,40	1 262 759,14	490 765,40	1 262 759,14	—		

1	2	3	4	5	6	7	8
257	490 802,85	1 262 721,76	490 802,85	1 262 721,76	—	0,10	Закрепление отсутствует
258	490 857,37	1 262 772,54	490 857,37	1 262 772,54			
259	490 860,16	1 262 775,05	490 860,16	1 262 775,05			
260	490 856,88	1 262 778,66	490 856,88	1 262 778,66			
261	490 866,17	1 262 787,20	490 866,17	1 262 787,20			
262	490 867,78	1 262 785,71	490 867,78	1 262 785,71			
254	490 875,89	1 262 793,54	490 875,89	1 262 793,54	Геодезический метод		

2. Сведения о частях границ уточняемого земельного участка с кадастровым номером 67:25:0010611:600 :

Обозначение части границ		Горизонтальное проложение (S), м	Описание прохождения части границ	Сведения о согласовании местоположения границ (согласовано/спорное)
от т.	до т.			
1	2	3	4	5
254	255	49,94	—	согласовано
255	256	104,69		
256	257	52,91		
257	258	74,51		
258	259	3,75		
259	260	4,88		
260	261	12,62		
261	262	2,19		
262	254	11,27		

3. Сведения о характеристиках уточняемого земельного участка с кадастровым номером 67:25:0010611:600 :

№ п/п	Наименование характеристики	Значение характеристики
1	2	3
1.	Адрес земельного участка	—
1.1.	Сведения о местоположении земельного участка (при отсутствии адреса) в структурированном в соответствии с федеральной информационной адресной системой виде	215806, Российская Федерация, Смоленская область, Ярцевский р-н, Ярцево г, Максима Горького ул, д 40
1.2.	Дополнительные сведения о местоположении земельного участка	—
2.	Площадь земельного участка ± величина погрешности определения (вычисления) площади ($P \pm \Delta P$), м²	5 373 ± 26,00

1	2				3		
3.	Формула, примененная для вычисления предельной погрешности определения площади земельного участка, с подставленными значениями и итоговые (вычисленные) значения				$3,5*0,10*\sqrt{(5\,373,00)} = 26$		
4.	Площадь земельного участка согласно сведениям Единого государственного реестра недвижимости (Ркад), м²				5 373,00		
5.	Оценка расхождения Р и Ркад (Р - Ркад), м²				0		
6.	Предельный минимальный и максимальный размеры земельного участка (Рмин и Рмакс), м²				— —		
7.	Кадастровый или иной государственный учетный номер (инвентарный) здания, сооружения, объекта незавершенного строительства, расположенного на земельном участке				—		
8.	Вид (виды) разрешенного использования				Под жилым домом		
8.1.	Дополнительные сведения об использовании земельного участка				—		
9.	Сведения о земельных участках (землях общего пользования, территории общего пользования), посредством которых обеспечивается доступ				—		
10.	Иные сведения				—		
4. Пояснения к сведениям об уточняемом земельном участке с кадастровым номером					67:25:0010611:600 :		
1.	—						
1. Сведения о характерных точках границ уточняемого земельного участка с кадастровым номером					67:25:0010611:601 :		
Система координат МСК-67, зона 1					Зона № 1		
Обоз- начение харак- терных точек границ	Координаты, м				Метод определения координат	Формулы, примененные для расчета средней квадратической погрешности определения координат характерных точек границ (Mt), с подставленными в такие формулы значениями и итоговые (вычисленные) значения Mt, м	Описание закрепления точки
	содержатся в Едином государственном реестре недвижимости		определены в результате выполнения комплексных кадастровых работ				
	X	Y	X	Y			
1	2	3	4	5	6	7	8
257	490 802,85	1 262 721,76	490 802,85	1 262 721,76	—	0,10	Закрепление отсутствует
256	490 765,40	1 262 759,14	490 765,40	1 262 759,14			
263	490 701,24	1 262 700,76	490 701,24	1 262 700,76			

1	2	3	4	5	6	7	8
264	490 726,83	1 262 667,69	490 726,83	1 262 667,69	Аналитический метод	0,10	-
265	490 736,04	1 262 675,00	490 736,04	1 262 675,00			
266	490 739,16	1 262 671,02	490 739,16	1 262 671,02			
267	490 777,28	1 262 699,32	490 777,28	1 262 699,32			
257	490 802,85	1 262 721,76	490 802,85	1 262 721,76	—		Закрепление отсутствует

2. Сведения о частях границ уточняемого земельного участка с кадастровым номером 67:25:0010611:601 :

Обозначение части границ		Горизонтальное проложение (S), м	Описание прохождения части границ	Сведения о согласовании местоположения границ (согласовано/спорное)
от т.	до т.			
1	2	3	4	5
257	256	52,91	—	согласовано
256	263	86,75		
263	264	41,81		
264	265	11,76		
265	266	5,06		
266	267	47,48		
267	257	34,02		

3. Сведения о характеристиках уточняемого земельного участка с кадастровым номером 67:25:0010611:601 :

№ п/п	Наименование характеристики	Значение характеристики
1	2	3
1.	Адрес земельного участка	—
1.1.	Сведения о местоположении земельного участка (при отсутствии адреса) в структурированном в соответствии с федеральной информационной адресной системой виде	215806, Российская Федерация, Смоленская область, Ярцевский р-н, Ярцево г, Максима Горького ул, д 42
1.2.	Дополнительные сведения о местоположении земельного участка	—
2.	Площадь земельного участка ± величина погрешности определения (вычисления) площади ($P \pm \Delta P$), м²	$4\,484 \pm 23,00$
3.	Формула, примененная для вычисления предельной погрешности определения площади земельного участка, с подставленными значениями и итоговые (вычисленные) значения	$3,5 * 0,10 * \sqrt{(4\,484,00)} = 23$
4.	Площадь земельного участка согласно сведениям Единого государственного реестра недвижимости (Ркад), м²	4 484,00
5.	Оценка расхождения Р и Ркад ($P - P_{\text{кад}}$), м²	0

1	2				3			
6.	Предельный минимальный и максимальный размеры земельного участка (Рмин и Рмакс), м²				— —			
7.	Кадастровый или иной государственный учетный номер (инвентарный) здания, сооружения, объекта незавершенного строительства, расположенного на земельном участке				—			
8.	Вид (виды) разрешенного использования				Под жилым домом			
8.1.	Дополнительные сведения об использовании земельного участка				—			
9.	Сведения о земельных участках (землях общего пользования, территории общего пользования), посредством которых обеспечивается доступ				—			
10.	Иные сведения				—			
4. Пояснения к сведениям об уточняемом земельном участке с кадастровым номером					67:25:0010611:601 :			
1.	—							
1. Сведения о характерных точках границ уточняемого земельного участка с кадастровым номером					67:25:0010611:602 :			
Система координат МСК-67, зона 1					Зона № 1			
Обоз- начение харак- терных точек границ	Координаты, м				Метод определения координат	Формулы, примененные для расчета средней квадратической погрешности определения координат характерных точек границ (Mt), с подставленными в такие формулы значениями и итоговые (вычисленные) значения Mt, м	Описание закрепления точки	
	содержатся в Едином государственном реестре недвижимости		определены в результате выполнения комплексных кадастровых работ					
	X	Y	X	Y				
1	2	3	4	5	6	7	8	
230	490 716,92	1 262 656,58	490 716,92	1 262 656,58	—	0,10	Закрепление отсутствует	
268	490 721,00	1 262 661,03	490 721,00	1 262 661,03				
269	490 721,68	1 262 661,77	490 721,68	1 262 661,77				
270	490 698,63	1 262 691,58	490 698,63	1 262 691,58				
271	490 697,46	1 262 693,11	490 697,46	1 262 693,11				
272	490 695,29	1 262 693,96	490 695,29	1 262 693,96				
273	490 677,91	1 262 679,24	490 677,91	1 262 679,24				
274	490 704,75	1 262 650,28	490 704,75	1 262 650,28				
233	490 706,45	1 262 648,20	490 706,45	1 262 648,20				Закрепление отсутствует
232	490 709,56	1 262 650,66	490 709,56	1 262 650,66				

1	2	3	4	5	6	7	8	
231	490 712,55	1 262 652,77	490 712,55	1 262 652,77	—	0,10	Закрепление отсутствует	
230	490 716,92	1 262 656,58	490 716,92	1 262 656,58				
2. Сведения о частях границ уточняемого земельного участка с кадастровым номером					67:25:0010611:602			:
Обозначение части границ		Горизонтальное проложение (S), м	Описание прохождения части границ		Сведения о согласовании местоположения границ (согласовано/спорное)			
от т.	до т.							
1	2	3	4		5			
230	268	6,04	—		согласовано			
268	269	1,00						
269	270	37,68						
270	271	1,93						
271	272	2,33						
272	273	22,78						
273	274	39,49						
274	233	2,69						
233	232	3,97						
232	231	3,66						
231	230	5,80						
3. Сведения о характеристиках уточняемого земельного участка с кадастровым номером					67:25:0010611:602			:
№ п/п	Наименование характеристики				Значение характеристики			
1	2				3			
1.	Адрес земельного участка				—			
1.1.	Сведения о местоположении земельного участка (при отсутствии адреса) в структурированном в соответствии с федеральной информационной адресной системой виде				215806, Российская Федерация, Смоленская область, Ярцевский р-н, Ярцево г, Максима Горького ул, д 50			
1.2.	Дополнительные сведения о местоположении земельного участка				—			
2.	Площадь земельного участка ± величина погрешности определения (вычисления) площади (Р ± ΔР), м²				933 ± 11,00			
3.	Формула, примененная для вычисления предельной погрешности определения площади земельного участка, с подставленными значениями и итоговые (вычисленные) значения				3,5*0,10*√(933,00) = 11			
4.	Площадь земельного участка согласно сведениям Единого государственного реестра недвижимости (Ркад), м²				933,00			

1	2				3		
5.	Оценка расхождения Р и Ркад (Р - Ркад), м²				0		
6.	Предельный минимальный и максимальный размеры земельного участка (Рмин и Рмакс), м²				— —		
7.	Кадастровый или иной государственный учетный номер (инвентарный) здания, сооружения, объекта незавершенного строительства, расположенного на земельном участке				—		
8.	Вид (виды) разрешенного использования				под индивидуальный жилой дом		
8.1.	Дополнительные сведения об использовании земельного участка				—		
9.	Сведения о земельных участках (землях общего пользования, территории общего пользования), посредством которых обеспечивается доступ				—		
10.	Иные сведения				—		
4. Пояснения к сведениям об уточняемом земельном участке с кадастровым номером					67:25:0010611:602 :		
1.	—						
1. Сведения о характерных точках границ уточняемого земельного участка с кадастровым номером					67:25:0010611:603 :		
Система координат					МСК-67, зона 1 Зона № 1		
Обоз- начение харак- терных точек границ	Координаты, м				Метод определения координат	Формулы, примененные для расчета средней квадратической погрешности определения координат характерных точек границ (Mt), с подставленными в такие формулы значениями и итоговые (вычисленные) значения Mt, м	Описание закрепления точки
	содержатся в Едином государственном реестре недвижимости		определены в результате выполнения комплексных кадастровых работ				
	X	Y	X	Y			
1	2	3	4	5	6	7	8
233	490 706,45	1 262 648,20	490 706,45	1 262 648,20	—	0,10	Закрепление отсутствует
274	490 704,75	1 262 650,28	490 704,75	1 262 650,28			—
273	490 677,91	1 262 679,24	490 677,91	1 262 679,24			
124	490 666,47	1 262 669,54	490 666,47	1 262 669,54		0,30	
92	490 668,91	1 262 667,03	490 668,91	1 262 667,03			
95	490 693,56	1 262 641,77	490 693,56	1 262 641,77			
235	490 695,34	1 262 641,73	490 695,34	1 262 641,73		0,10	Закрепление отсутствует
234	490 697,03	1 262 639,65	490 697,03	1 262 639,65			
233	490 706,45	1 262 648,20	490 706,45	1 262 648,20			

2. Сведения о частях границ уточняемого земельного участка с кадастровым номером				67:25:0010611:603		:
Обозначение части границ		Горизонтальное проложение (S), м	Описание прохождения части границ	Сведения о согласовании местоположения границ (согласовано/спорное)		
от т.	до т.					
1	2	3	4	5		
233	274	2,69	—	согласовано		
274	273	39,49				
273	124	15,00				
124	92	3,50				
92	95	35,29				
95	235	1,78				
235	234	2,68				
234	233	12,72				
3. Сведения о характеристиках уточняемого земельного участка с кадастровым номером				67:25:0010611:603		:
№ п/п	Наименование характеристики		Значение характеристики			
1	2		3			
1.	Адрес земельного участка		Российская Федерация, Смоленская область, р-н Ярцевский, Ярцевское городское поселение, г. Ярцево, ул. Максима Горького, уч. 50А			
1.1.	Сведения о местоположении земельного участка (при отсутствии адреса) в структурированном в соответствии с федеральной информационной адресной системой виде		—			
1.2.	Дополнительные сведения о местоположении земельного участка		—			
2.	Площадь земельного участка ± величина погрешности определения (вычисления) площади (Р ± ΔР), м²		608 ± 9,00			
3.	Формула, примененная для вычисления предельной погрешности определения площади земельного участка, с подставленными значениями и итоговые (вычисленные) значения		3,5*0,10*√(608,00) = 9			
4.	Площадь земельного участка согласно сведениям Единого государственного реестра недвижимости (Ркад), м²		608,00			
5.	Оценка расхождения Р и Ркад (Р - Ркад), м²		0			
6.	Предельный минимальный и максимальный размеры земельного участка (Рмин и Рмакс), м²		— —			

1	2				3		
7.	Кадастровый или иной государственный учетный номер (инвентарный) здания, сооружения, объекта незавершенного строительства, расположенного на земельном участке				—		
8.	Вид (виды) разрешенного использования				под индивидуальный жилой дом		
8.1.	Дополнительные сведения об использовании земельного участка				—		
9.	Сведения о земельных участках (землях общего пользования, территории общего пользования), посредством которых обеспечивается доступ				—		
10.	Иные сведения				—		
4. Пояснения к сведениям об уточняемом земельном участке с кадастровым номером					67:25:0010611:603		
1.					—		
1. Сведения о характерных точках границ уточняемого земельного участка с кадастровым номером					67:25:0010611:604		
Система координат					МСК-67, зона 1		
Зона №					1		
Обоз- начение харак- терных точек границ	Координаты, м				Метод определения координат	Формулы, примененные для расчета средней квадратической погрешности определения координат характерных точек границ (Mt), с подставленными в такие формулы значениями и итоговые (вычисленные) значения Mt, м	Описание закрепления точки
	содержатся в Едином государственном реестре недвижимости		определены в результате выполнения комплексных кадастровых работ				
	X	Y	X	Y			
1	2	3	4	5	6	7	8
275	491 175,42	1 262 900,56	491 175,42	1 262 900,56	—	0,10	Закрепление отсутствует
276	491 141,44	1 262 920,50	491 141,44	1 262 920,50			
193	491 100,02	1 262 947,25	491 100,02	1 262 947,25			
210	491 095,79	1 262 940,82	491 095,79	1 262 940,82			
277	491 108,19	1 262 934,37	491 108,19	1 262 934,37			
278	491 102,91	1 262 924,00	491 102,91	1 262 924,00			
279	491 102,04	1 262 924,49	491 102,04	1 262 924,49			
280	491 101,53	1 262 924,75	491 101,53	1 262 924,75			
281	491 100,81	1 262 923,43	491 100,81	1 262 923,43			
282	491 098,44	1 262 919,10	491 098,44	1 262 919,10			
202	491 092,60	1 262 908,48	491 092,60	1 262 908,48			

1	2	3	4	5	6	7	8
201	491 086,67	1 262 901,20	491 086,67	1 262 901,20	—	0,10	Закрепление отсутствует
283	491 089,61	1 262 880,41	491 089,61	1 262 880,41			
29	491 135,53	1 262 873,12	491 135,53	1 262 873,12		0,30	
28	491 159,09	1 262 886,48	491 159,09	1 262 886,48			
27	491 166,34	1 262 875,64	491 166,34	1 262 875,64			
26	491 170,69	1 262 875,28	491 170,69	1 262 875,28			
98	491 169,41	1 262 881,39	491 169,41	1 262 881,39		0,10	
97	491 174,48	1 262 897,42	491 174,48	1 262 897,42			
275	491 175,42	1 262 900,56	491 175,42	1 262 900,56			

2. Сведения о частях границ уточняемого земельного участка с кадастровым номером
67:25:0010611:604
:

Обозначение части границ		Горизонтальное проложение (S), м	Описание прохождения части границ	Сведения о согласовании местоположения границ (согласовано/спорное)
от т.	до т.			
1	2	3	4	5
275	276	39,40	—	согласовано
276	193	49,31		
193	210	7,70		
210	277	13,98		
277	278	11,64		
278	279	1,00		
279	280	0,57		
280	281	1,50		
281	282	4,94		
282	202	12,12		
202	201	9,39		
201	283	21,00		
283	29	46,50		
29	28	27,08		
28	27	13,04		
27	26	4,36		
26	98	6,24		
98	97	16,81		
97	275	3,28		

3. Сведения о характеристиках уточняемого земельного участка с кадастровым номером <u>67:25:0010611:604</u> :		
№ п/п	Наименование характеристики	Значение характеристики
1	2	3
1.	Адрес земельного участка	Смоленская область, Ярцевский р-н, г Ярцево, ул Пугачева, д 1В
1.1.	Сведения о местоположении земельного участка (при отсутствии адреса) в структурированном в соответствии с федеральной информационной адресной системой виде	—
1.2.	Дополнительные сведения о местоположении земельного участка	—
2.	Площадь земельного участка ± величина погрешности определения (вычисления) площади ($P \pm \Delta P$), м²	$3\,687 \pm 21,00$
3.	Формула, примененная для вычисления предельной погрешности определения площади земельного участка, с подставленными значениями и итоговые (вычисленные) значения	$3,5*0,10*\sqrt{(3\,687,00)} = 21$
4.	Площадь земельного участка согласно сведениям Единого государственного реестра недвижимости (Ркад), м²	3 686,00
5.	Оценка расхождения Р и Ркад ($P - P_{кад}$), м²	1
6.	Предельный минимальный и максимальный размеры земельного участка ($P_{мин}$ и $P_{макс}$), м²	— —
7.	Кадастровый или иной государственный учетный номер (инвентарный) здания, сооружения, объекта незавершенного строительства, расположенного на земельном участке	—
8.	Вид (виды) разрешенного использования	Под жилым домом
8.1.	Дополнительные сведения об использовании земельного участка	—
9.	Сведения о земельных участках (землях общего пользования, территории общего пользования), посредством которых обеспечивается доступ	—
10.	Иные сведения	—
4. Пояснения к сведениям об уточняемом земельном участке с кадастровым номером <u>67:25:0010611:604</u> :		
1.	—	

1. Сведения о характерных точках границ уточняемого земельного участка с кадастровым номером

67:25:0010611:609

:

Система координат

МСК-67, зона 1

Зона №

1

Обоз- начение харак- терных точек границ	Координаты, м				Метод определения координат	Формулы, примененные для расчета средней квадратической погрешности определения координат характерных точек границ (Mt), с подставленными в такие формулы значениями и итоговые (вычисленные) значения Mt, м	Описание закрепления точки
	содержатся в Едином государственном реестре недвижимости		определены в результате выполнения комплексных кадастровых работ				
	X	Y	X	Y			
1	2	3	4	5	6	7	8
284	490 802,99	1 262 608,47	490 802,99	1 262 608,47	—	0,10	—
285	490 778,79	1 262 617,60	490 778,79	1 262 617,60			
286	490 762,28	1 262 646,24	490 762,28	1 262 646,24			
88	490 757,45	1 262 642,68	490 757,45	1 262 642,68			
91	490 766,84	1 262 629,92	490 766,84	1 262 629,92			
90	490 757,77	1 262 623,26	490 757,77	1 262 623,26			
103	490 754,96	1 262 621,18	490 754,96	1 262 621,18			
102	490 755,54	1 262 620,38	490 755,54	1 262 620,38			
101	490 797,42	1 262 604,53	490 797,42	1 262 604,53			
284	490 802,99	1 262 608,47	490 802,99	1 262 608,47			

2. Сведения о частях границ уточняемого земельного участка с кадастровым номером

67:25:0010611:609

:

Обозначение части границ		Горизонтальное проложение (S), м	Описание прохождения части границ	Сведения о согласовании местоположения границ (согласовано/спорное)
от т.	до т.			
1	2	3	4	5
284	285	25,86	—	согласовано
285	286	33,06		
286	88	6,00		
88	91	15,84		
91	90	11,25		
90	103	3,50		
103	102	0,99		
102	101	44,78		
101	284	6,82		

3. Сведения о характеристиках уточняемого земельного участка с кадастровым номером 67:25:0010611:609 :		
№ п/п	Наименование характеристики	Значение характеристики
1	2	3
1.	Адрес земельного участка	—
1.1.	Сведения о местоположении земельного участка (при отсутствии адреса) в структурированном в соответствии с федеральной информационной адресной системой виде	215806, Российская Федерация, Смоленская область, Ярцевский р-н, Ярцево г, Максима Горького ул
1.2.	Дополнительные сведения о местоположении земельного участка	—
2.	Площадь земельного участка ± величина погрешности определения (вычисления) площади ($P \pm \Delta P$), м²	$450 \pm 7,00$
3.	Формула, примененная для вычисления предельной погрешности определения площади земельного участка, с подставленными значениями и итоговые (вычисленные) значения	$3,5 * 0,10 * \sqrt{(450,00)} = 7$
4.	Площадь земельного участка согласно сведениям Единого государственного реестра недвижимости (Ркад), м²	450,00
5.	Оценка расхождения Р и Ркад ($P - P_{кад}$), м²	0
6.	Предельный минимальный и максимальный размеры земельного участка (Рмин и Рмакс), м²	— —
7.	Кадастровый или иной государственный учетный номер (инвентарный) здания, сооружения, объекта незавершенного строительства, расположенного на земельном участке	—
8.	Вид (виды) разрешенного использования	Пищевая промышленность
8.1.	Дополнительные сведения об использовании земельного участка	—
9.	Сведения о земельных участках (землях общего пользования, территории общего пользования), посредством которых обеспечивается доступ	—
10.	Иные сведения	—
4. Пояснения к сведениям об уточняемом земельном участке с кадастровым номером 67:25:0010611:609 :		
1.	—	

1. Сведения о характерных точках границ уточняемого земельного участка с кадастровым номером					67:25:0010611:61			:
Система координат		МСК-67, зона 1			Зона №			1
Обоз- начение харак- терных точек границ	Координаты, м				Метод определения координат	Формулы, примененные для расчета средней квадратической погрешности определения координат характерных точек границ (Mt), с подставленными в такие формулы значениями и итоговые (вычисленные) значения Mt, м	Описание закрепления точки	
	содержатся в Едином государственном реестре недвижимости		определены в результате выполнения комплексных кадастровых работ					
	X	Y	X	Y				
1	2	3	4	5	6	7	8	
156	490 460,11	1 262 402,71	490 460,11	1 262 402,71	—	0,10	—	
253	490 478,58	1 262 421,63	490 478,58	1 262 421,63			Закрепление отсутствует	
252	490 472,09	1 262 428,46	490 472,09	1 262 428,46				
251	490 465,72	1 262 435,16	490 465,72	1 262 435,16				
250	490 464,20	1 262 436,76	490 464,20	1 262 436,76				
249	490 462,99	1 262 438,04	490 462,99	1 262 438,04				
248	490 452,31	1 262 449,94	490 452,31	1 262 449,94				
247	490 446,75	1 262 456,14	490 446,75	1 262 456,14				
246	490 443,79	1 262 459,43	490 443,79	1 262 459,43				
245	490 441,48	1 262 462,01	490 441,48	1 262 462,01				
158	490 422,05	1 262 443,92	490 422,05	1 262 443,92				—
157	490 424,34	1 262 441,36	490 424,34	1 262 441,36				
156	490 460,11	1 262 402,71	490 460,11	1 262 402,71				
Вырез 1 из 1								
287	490 447,92	1 262 432,81	490 447,92	1 262 432,81	—	0,10	—	
288	490 447,92	1 262 433,01	490 447,92	1 262 433,01				
289	490 447,62	1 262 433,02	490 447,62	1 262 433,02				
290	490 447,62	1 262 432,82	490 447,62	1 262 432,82				
287	490 447,92	1 262 432,81	490 447,92	1 262 432,81				
2. Сведения о частях границ уточняемого земельного участка с кадастровым номером					67:25:0010611:61			:
Обозначение части границ		Горизонтальное проложение (S), м	Описание прохождения части границ		Сведения о согласовании местоположения границ (согласовано/спорное)			
от т.	до т.							
1	2	3	4		5			

1	2	3	4	5
156	253	26,44	—	согласовано
253	252	9,42		
252	251	9,24		
251	250	2,21		
250	249	1,76		
249	248	15,99		
248	247	8,33		
247	246	4,43		
246	245	3,46		
245	158	26,55		
158	157	3,43		
157	156	52,66		

Вырез 1 из 1

287	288	0,20	—	согласовано
288	289	0,30		
289	290	0,20		
290	287	0,30		

3. Сведения о характеристиках уточняемого земельного участка с кадастровым номером 67:25:0010611:61 :

№ п/п	Наименование характеристики	Значение характеристики
1	2	3
1.	Адрес земельного участка	—
1.1.	Сведения о местоположении земельного участка (при отсутствии адреса) в структурированном в соответствии с федеральной информационной адресной системой виде	Российская Федерация, Смоленская область, Ярцевский р-н, Ярцево г, Максима Горького ул, д 76
1.2.	Дополнительные сведения о местоположении земельного участка	—
2.	Площадь земельного участка ± величина погрешности определения (вычисления) площади ($P \pm \Delta P$), м²	$1\,460 \pm 13,00$
3.	Формула, примененная для вычисления предельной погрешности определения площади земельного участка, с подставленными значениями и итоговые (вычисленные) значения	$3,5 \cdot 0,10 \cdot \sqrt{(1\,460,00)} = 13$
4.	Площадь земельного участка согласно сведениям Единого государственного реестра недвижимости (Ркад), м²	1 458,00

1	2				3		
5.	Оценка расхождения Р и Ркад (Р - Ркад), м²				2		
6.	Предельный минимальный и максимальный размеры земельного участка (Рмин и Рмакс), м²				— —		
7.	Кадастровый или иной государственный учетный номер (инвентарный) здания, сооружения, объекта незавершенного строительства, расположенного на земельном участке				—		
8.	Вид (виды) разрешенного использования				под индивидуальный жилой дом		
8.1.	Дополнительные сведения об использовании земельного участка				—		
9.	Сведения о земельных участках (землях общего пользования, территории общего пользования), посредством которых обеспечивается доступ				—		
10.	Иные сведения				—		
4. Пояснения к сведениям об уточняемом земельном участке с кадастровым номером					67:25:0010611:61 :		
1.	—						
1. Сведения о характерных точках границ уточняемого земельного участка с кадастровым номером					67:25:0010611:611 :		
Система координат					МСК-67, зона 1 Зона № 1		
Обоз- начение харак- терных точек границ	Координаты, м				Метод определения координат	Формулы, примененные для расчета средней квадратической погрешности определения координат характерных точек границ (Mt), с подставленными в такие формулы значениями и итоговые (вычисленные) значения Mt, м	Описание закрепления точки
	содержатся в Едином государственном реестре недвижимости		определены в результате выполнения комплексных кадастровых работ				
	X	Y	X	Y			
1	2	3	4	5	6	7	8
291	490 855,15	1 262 539,40	490 855,15	1 262 539,40	—	0,10	Долговременный межевой знак
292	490 854,85	1 262 575,73	490 854,85	1 262 575,73			
293	490 854,84	1 262 576,95	490 854,84	1 262 576,95			
294	490 852,86	1 262 602,46	490 852,86	1 262 602,46			
295	490 836,92	1 262 641,82	490 836,92	1 262 641,82	Аналитический метод	-	-

1	2	3	4	5	6	7	8	
296	490 796,50	1 262 685,27	490 796,50	1 262 685,27	Аналитический метод	0,10	-	
297	490 800,87	1 262 691,19	490 800,87	1 262 691,19				
267	490 777,28	1 262 699,32	490 777,28	1 262 699,32				
266	490 739,16	1 262 671,02	490 739,16	1 262 671,02				
265	490 736,04	1 262 675,00	490 736,04	1 262 675,00				
264	490 726,83	1 262 667,69	490 726,83	1 262 667,69				
298	490 731,90	1 262 661,40	490 731,90	1 262 661,40	—			
89	490 748,39	1 262 636,02	490 748,39	1 262 636,02				
88	490 757,45	1 262 642,68	490 757,45	1 262 642,68				
286	490 762,28	1 262 646,24	490 762,28	1 262 646,24				
285	490 778,79	1 262 617,60	490 778,79	1 262 617,60				
284	490 802,99	1 262 608,47	490 802,99	1 262 608,47				
101	490 797,42	1 262 604,53	490 797,42	1 262 604,53				
299	490 826,03	1 262 564,01	490 826,03	1 262 564,01				
99	490 843,14	1 262 539,24	490 843,14	1 262 539,24				
291	490 855,15	1 262 539,40	490 855,15	1 262 539,40				
							Временный межевой знак	
							Долговременный межевой знак	

2. Сведения о частях границ уточняемого земельного участка с кадастровым номером
67:25:0010611:611
:

Обозначение части границ		Горизонтальное проложение (S), м	Описание прохождения части границ	Сведения о согласовании местоположения границ (согласовано/спорное)
от т.	до т.			
1	2	3	4	5
291	292	36,33	—	согласовано
292	293	1,22		
293	294	25,59		
294	295	42,47		
295	296	59,34		
296	297	7,36		
297	267	24,95		
267	266	47,48		
266	265	5,06		
265	264	11,76		
264	298	8,08		
298	89	30,27		
89	88	11,24		

1	2	3	4	5
88	286	6,00	—	согласовано
286	285	33,06		
285	284	25,86		
284	101	6,82		
101	299	49,60		
299	99	30,10		
99	291	12,01		

3. Сведения о характеристиках уточняемого земельного участка с кадастровым номером 67:25:0010611:611 :

№ п/п	Наименование характеристики	Значение характеристики
1	2	3
1.	Адрес земельного участка	—
1.1.	Сведения о местоположении земельного участка (при отсутствии адреса) в структурированном в соответствии с федеральной информационной адресной системой виде	215806, Российская Федерация, Смоленская область, Ярцевский р-н, Ярцево г, Максима Горького ул, д 44А
1.2.	Дополнительные сведения о местоположении земельного участка	—
2.	Площадь земельного участка ± величина погрешности определения (вычисления) площади ($P \pm \Delta P$), м²	$8\,380 \pm 32,00$
3.	Формула, примененная для вычисления предельной погрешности определения площади земельного участка, с подставленными значениями и итоговые (вычисленные) значения	$3,5*0,10*\sqrt{(8\,380,00)} = 32$
4.	Площадь земельного участка согласно сведениям Единого государственного реестра недвижимости (Ркад), м²	8 379,00
5.	Оценка расхождения Р и Ркад ($P - P_{кад}$), м²	1
6.	Предельный минимальный и максимальный размеры земельного участка ($P_{мин}$ и $P_{макс}$), м²	— —
7.	Кадастровый или иной государственный учетный номер (инвентарный) здания, сооружения, объекта незавершенного строительства, расположенного на земельном участке	—
8.	Вид (виды) разрешенного использования	Пищевая промышленность
8.1.	Дополнительные сведения об использовании земельного участка	—
9.	Сведения о земельных участках (землях общего пользования, территории общего пользования), посредством которых обеспечивается доступ	—

1	2				3		
10.	Иные сведения				—		
4. Пояснения к сведениям об уточняемом земельном участке с кадастровым номером					67:25:0010611:611 :		
1.	—						
1. Сведения о характерных точках границ уточняемого земельного участка с кадастровым номером					67:25:0010611:68 :		
Система координат МСК-67, зона 1					Зона № 1		
Обоз- начение харак- терных точек границ	Координаты, м				Метод определения координат	Формулы, примененные для расчета средней квадратической погрешности определения координат характерных точек границ (Mt), с подставленными в такие формулы значениями и итоговые (вычисленные) значения Mt, м	Описание закрепления точки
	содержатся в Едином государственном реестре недвижимости		определены в результате выполнения комплексных кадастровых работ				
	X	Y	X	Y			
1	2	3	4	5	6	7	8
300	490 890,92	1 262 590,16	490 890,92	1 262 590,16	—	0,30	—
301	490 888,44	1 262 556,61	490 888,44	1 262 556,61			
302	490 883,23	1 262 537,71	490 883,23	1 262 537,71			
303	490 895,77	1 262 500,91	490 895,77	1 262 500,91			
304	490 916,93	1 262 509,26	490 916,93	1 262 509,26			
305	490 915,15	1 262 513,17	490 915,15	1 262 513,17			
306	490 919,35	1 262 514,83	490 919,35	1 262 514,83			
307	490 915,54	1 262 519,93	490 915,54	1 262 519,93			
308	490 892,53	1 262 585,63	490 892,53	1 262 585,63			
300	490 890,92	1 262 590,16	490 890,92	1 262 590,16			
2. Сведения о частях границ уточняемого земельного участка с кадастровым номером					67:25:0010611:68 :		
Обозначение части границ		Горизонтальное проложение (S), м	Описание прохождения части границ	Сведения о согласовании местоположения границ (согласовано/спорное)			
от т.	до т.						
1	2	3	4	5			
300	301	33,64	—	согласовано			
301	302	19,60					
302	303	38,88					
303	304	22,75					
304	305	4,30					

1	2	3	4	5
305	306	4,52	—	согласовано
306	307	6,37		
307	308	69,61		
308	300	4,81		

3. Сведения о характеристиках уточняемого земельного участка с кадастровым номером 67:25:0010611:68 :

№ п/п	Наименование характеристики	Значение характеристики
1	2	3
1.	Адрес земельного участка	—
1.1.	Сведения о местоположении земельного участка (при отсутствии адреса) в структурированном в соответствии с федеральной информационной адресной системой виде	Российская Федерация, Смоленская область, Ярцевский р-н, Ярцево г, Ленинская ул, д 16К
1.2.	Дополнительные сведения о местоположении земельного участка	—
2.	Площадь земельного участка \pm величина погрешности определения (вычисления) площади ($P \pm \Delta P$), м ²	1 461 \pm 13,00
3.	Формула, примененная для вычисления предельной погрешности определения площади земельного участка, с подставленными значениями и итоговые (вычисленные) значения	$3,5 * 0,10 * \sqrt{(1\ 461,00)} = 13$
4.	Площадь земельного участка согласно сведениям Единого государственного реестра недвижимости (Ркад), м ²	1 461,00
5.	Оценка расхождения Р и Ркад ($P - P_{кад}$), м ²	0
6.	Предельный минимальный и максимальный размеры земельного участка ($P_{мин}$ и $P_{макс}$), м ²	— —
7.	Кадастровый или иной государственный учетный номер (инвентарный) здания, сооружения, объекта незавершенного строительства, расположенного на земельном участке	—
8.	Вид (виды) разрешенного использования	Под склад мелкоштучных строительных материалов
8.1.	Дополнительные сведения об использовании земельного участка	—
9.	Сведения о земельных участках (землях общего пользования, территории общего пользования), посредством которых обеспечивается доступ	—
10.	Иные сведения	—

4. Пояснения к сведениям об уточняемом земельном участке с кадастровым номером 67:25:0010611:68 :

1.	—
----	---

1. Сведения о характерных точках границ уточняемого земельного участка с кадастровым номером67:25:0010611:69:

Система координатМСК-67, зона 1Зона №1

Обоз- начение харак- терных точек границ	Координаты, м				Метод определения координат	Формулы, примененные для расчета средней квадратической погрешности определения координат характерных точек границ (Mt), с подставленными в такие формулы значениями и итоговые (вычисленные) значения Mt, м	Описание закрепления точки
	содержатся в Едином государственном реестре недвижимости		определены в результате выполнения комплексных кадастровых работ				
	X	Y	X	Y			
1	2	3	4	5	6	7	8
309	491 030,06	1 262 558,62	491 030,06	1 262 558,62	—	0,10	—
310	491 000,24	1 262 632,85	491 000,24	1 262 632,85			
311	490 967,55	1 262 620,09	490 967,55	1 262 620,09			
312	490 925,44	1 262 603,62	490 925,44	1 262 603,62			
313	490 890,92	1 262 590,14	490 890,92	1 262 590,14			
308	490 892,53	1 262 585,63	490 892,53	1 262 585,63		0,30	
307	490 915,54	1 262 519,93	490 915,54	1 262 519,93			
306	490 919,35	1 262 514,83	490 919,35	1 262 514,83			
314	490 967,31	1 262 533,49	490 967,31	1 262 533,49			
309	491 030,06	1 262 558,62	491 030,06	1 262 558,62			

2. Сведения о частях границ уточняемого земельного участка с кадастровым номером67:25:0010611:69:

Обозначение части границ		Горизонтальное проложение (S), м	Описание прохождения части границ	Сведения о согласовании местоположения границ (согласовано/спорное)
от т.	до т.			
1	2	3	4	5
309	310	80,00	—	согласовано
310	311	35,09		
311	312	45,22		
312	313	37,06		
313	308	4,79		
308	307	69,61		
307	306	6,37		
306	314	51,46		
314	309	67,59		

3. Сведения о характеристиках уточняемого земельного участка с кадастровым номером 67:25:0010611:69 :		
№ п/п	Наименование характеристики	Значение характеристики
1	2	3
1.	Адрес земельного участка	—
1.1.	Сведения о местоположении земельного участка (при отсутствии адреса) в структурированном в соответствии с федеральной информационной адресной системой виде	Российская Федерация, Смоленская область, Ярцевский р-н, Ярцево г, Ленинская ул, д 16
1.2.	Дополнительные сведения о местоположении земельного участка	—
2.	Площадь земельного участка ± величина погрешности определения (вычисления) площади ($P \pm \Delta P$), м²	9 573 ± 34,00
3.	Формула, примененная для вычисления предельной погрешности определения площади земельного участка, с подставленными значениями и итоговые (вычисленные) значения	$3,5*0,10*\sqrt{(9\ 573,00)} = 34$
4.	Площадь земельного участка согласно сведениям Единого государственного реестра недвижимости (Ркад), м²	9 573,00
5.	Оценка расхождения Р и Ркад ($P - P_{кад}$), м²	0
6.	Предельный минимальный и максимальный размеры земельного участка ($P_{мин}$ и $P_{макс}$), м²	— —
7.	Кадастровый или иной государственный учетный номер (инвентарный) здания, сооружения, объекта незавершенного строительства, расположенного на земельном участке	—
8.	Вид (виды) разрешенного использования	под водозабор (артскважина, павильон под артскважину, насосная станция)
8.1.	Дополнительные сведения об использовании земельного участка	—
9.	Сведения о земельных участках (землях общего пользования, территории общего пользования), посредством которых обеспечивается доступ	—
10.	Иные сведения	—
4. Пояснения к сведениям об уточняемом земельном участке с кадастровым номером 67:25:0010611:69 :		
1.	—	

1. Сведения о характерных точках границ уточняемого земельного участка с кадастровым номером

67:25:0010611:7

:

Система координат

МСК-67, зона 1

Зона №

1

Обоз- начение харак- терных точек границ	Координаты, м				Метод определения координат	Формулы, примененные для расчета средней квадратической погрешности определения координат характерных точек границ (Mt), с подставленными в такие формулы значениями и итоговые (вычисленные) значения Mt, м	Описание закрепления точки
	содержатся в Едином государственном реестре недвижимости		определены в результате выполнения комплексных кадастровых работ				
	X	Y	X	Y			
1	2	3	4	5	6	7	8
74	490 602,28	1 262 392,13	490 602,28	1 262 392,13	—	0,10	—
315	490 621,74	1 262 371,35	490 621,74	1 262 371,35			
316	490 646,94	1 262 384,11	490 646,94	1 262 384,11			
317	490 645,99	1 262 385,69	490 645,99	1 262 385,69			
318	490 631,14	1 262 402,77	490 631,14	1 262 402,77			
319	490 632,21	1 262 403,97	490 632,21	1 262 403,97			
320	490 626,22	1 262 410,50	490 626,22	1 262 410,50			
321	490 625,37	1 262 409,80	490 625,37	1 262 409,80			
69	490 623,31	1 262 411,72	490 623,31	1 262 411,72			
76	490 621,10	1 262 410,01	490 621,10	1 262 410,01			
75	490 621,58	1 262 409,31	490 621,58	1 262 409,31			
74	490 602,28	1 262 392,13	490 602,28	1 262 392,13			

2. Сведения о частях границ уточняемого земельного участка с кадастровым номером

67:25:0010611:7

:

Обозначение части границ		Горизонтальное проложение (S), м	Описание прохождения части границ	Сведения о согласовании местоположения границ (согласовано/спорное)
от т.	до т.			
1	2	3	4	5
74	315	28,47	—	согласовано
315	316	28,25		
316	317	1,84		
317	318	22,63		
318	319	1,61		
319	320	8,86		
320	321	1,10		

1	2	3	4	5
321	69	2,82	—	согласовано
69	76	2,79		
76	75	0,85		
75	74	25,84		

3. Сведения о характеристиках уточняемого земельного участка с кадастровым номером 67:25:0010611:7 :

№ п/п	Наименование характеристики	Значение характеристики
1	2	3
1.	Адрес земельного участка	—
1.1.	Сведения о местоположении земельного участка (при отсутствии адреса) в структурированном в соответствии с федеральной информационной адресной системой виде	Российская Федерация, Смоленская область, Ярцевский р-н, Ярцево г, 3-й Танкистов пер, д 7
1.2.	Дополнительные сведения о местоположении земельного участка	—
2.	Площадь земельного участка \pm величина погрешности определения (вычисления) площади ($P \pm \Delta P$), м ²	$920 \pm 11,00$
3.	Формула, примененная для вычисления предельной погрешности определения площади земельного участка, с подставленными значениями и итоговые (вычисленные) значения	$3,5*0,10*\sqrt{(920,00)} = 11$
4.	Площадь земельного участка согласно сведениям Единого государственного реестра недвижимости (Ркад), м ²	920,00
5.	Оценка расхождения Р и Ркад ($P - P_{кад}$), м ²	0
6.	Предельный минимальный и максимальный размеры земельного участка ($P_{мин}$ и $P_{макс}$), м ²	— —
7.	Кадастровый или иной государственный учетный номер (инвентарный) здания, сооружения, объекта незавершенного строительства, расположенного на земельном участке	—
8.	Вид (виды) разрешенного использования	Под административное здание
8.1.	Дополнительные сведения об использовании земельного участка	—
9.	Сведения о земельных участках (землях общего пользования, территории общего пользования), посредством которых обеспечивается доступ	—
10.	Иные сведения	—

4. Пояснения к сведениям об уточняемом земельном участке с кадастровым номером 67:25:0010611:7 :

1.	—
----	---

1. Сведения о характерных точках границ уточняемого земельного участка с кадастровым номером						67:25:0010611:72		:
Система координат				МСК-67, зона 1		Зона № 1		
Обоз- начение харак- терных точек границ	Координаты, м				Метод определения координат	Формулы, примененные для расчета средней квадратической погрешности определения координат характерных точек границ (Mt), с подставленными в такие формулы значениями и итоговые (вычисленные) значения Mt, м	Описание закрепления точки	
	содержатся в Едином государственном реестре недвижимости		определены в результате выполнения комплексных кадастровых работ					
	X	Y	X	Y				
1	2	3	4	5	6	7	8	
236	490 657,67	1 262 600,25	490 657,67	1 262 600,25	—	0,10	Закрепление отсутствует	
322	490 627,18	1 262 633,65	490 627,18	1 262 633,65			—	
142	490 611,93	1 262 619,48	490 611,93	1 262 619,48				
141	490 643,61	1 262 586,09	490 643,61	1 262 586,09				
236	490 657,67	1 262 600,25	490 657,67	1 262 600,25			Закрепление отсутствует	
2. Сведения о частях границ уточняемого земельного участка с кадастровым номером						67:25:0010611:72		:
Обозначение части границ		Горизонтальное проложение (S), м	Описание прохождения части границ		Сведения о согласовании местоположения границ (согласовано/спорное)			
от т.	до т.							
1	2	3	4		5			
236	322	45,22	—		согласовано			
322	142	20,82						
142	141	46,03						
141	236	19,95						
3. Сведения о характеристиках уточняемого земельного участка с кадастровым номером						67:25:0010611:72		:
№ п/п	Наименование характеристики				Значение характеристики			
1	2				3			
1.	Адрес земельного участка				—			
1.1.	Сведения о местоположении земельного участка (при отсутствии адреса) в структурированном в соответствии с федеральной информационной адресной системой виде				Российская Федерация, Смоленская область, Ярцевский р-н, Ярцево г, Максима Горького ул, д 56			
1.2.	Дополнительные сведения о местоположении земельного участка				—			

1	2				3		
2.	Площадь земельного участка ± величина погрешности определения (вычисления) площади (Р ± ΔР), м²				930 ± 11,00		
3.	Формула, примененная для вычисления предельной погрешности определения площади земельного участка, с подставленными значениями и итоговые (вычисленные) значения				3,5*0,10*√(930,00) = 11		
4.	Площадь земельного участка согласно сведениям Единого государственного реестра недвижимости (Ркад), м²				930,00		
5.	Оценка расхождения Р и Ркад (Р - Ркад), м²				0		
6.	Предельный минимальный и максимальный размеры земельного участка (Рмин и Рмакс), м²				— —		
7.	Кадастровый или иной государственный учетный номер (инвентарный) здания, сооружения, объекта незавершенного строительства, расположенного на земельном участке				—		
8.	Вид (виды) разрешенного использования				под фундамент жилого дома после пожара		
8.1.	Дополнительные сведения об использовании земельного участка				—		
9.	Сведения о земельных участках (землях общего пользования, территории общего пользования), посредством которых обеспечивается доступ				—		
10.	Иные сведения				—		
4. Пояснения к сведениям об уточняемом земельном участке с кадастровым номером					67:25:0010611:72 :		
1.	—						
1. Сведения о характерных точках границ уточняемого земельного участка с кадастровым номером					67:25:0010611:73 :		
Система координат МСК-67, зона 1					Зона № 1		
Обозначение характерных точек границ	Координаты, м				Метод определения координат	Формулы, примененные для расчета средней квадратической погрешности определения координат характерных точек границ (Mt), с подставленными в такие формулы значениями и итоговые (вычисленные) значения Mt, м	Описание закрепления точки
	содержатся в Едином государственном реестре недвижимости		определены в результате выполнения комплексных кадастровых работ				
	X	Y	X	Y			
1	2	3	4	5	6	7	8
323	491 055,98	1 262 719,82	491 055,98	1 262 719,82	—	0,10	—

1	2	3	4	5	6	7	8
324	491 018,33	1 262 777,86	491 018,33	1 262 777,86	—	0,10	—
325	491 003,24	1 262 800,87	491 003,24	1 262 800,87			
326	490 961,04	1 262 859,50	490 961,04	1 262 859,50			
327	490 956,31	1 262 864,57	490 956,31	1 262 864,57			
328	490 928,63	1 262 839,76	490 928,63	1 262 839,76			
329	490 923,74	1 262 834,79	490 923,74	1 262 834,79			
330	490 925,45	1 262 832,93	490 925,45	1 262 832,93			
331	490 919,64	1 262 827,41	490 919,64	1 262 827,41			
332	490 917,59	1 262 829,58	490 917,59	1 262 829,58			
333	490 905,73	1 262 818,95	490 905,73	1 262 818,95			
334	490 896,43	1 262 810,80	490 896,43	1 262 810,80	Геодезический метод		Закрепление отсутствует
335	490 893,31	1 262 808,06	490 893,31	1 262 808,06			
336	490 889,16	1 262 812,46	490 889,16	1 262 812,46			
337	490 874,98	1 262 800,26	490 874,98	1 262 800,26			
338	490 882,06	1 262 791,30	490 882,06	1 262 791,30	—		—
339	490 882,70	1 262 790,51	490 882,70	1 262 790,51			
340	490 877,37	1 262 786,54	490 877,37	1 262 786,54			
341	490 873,75	1 262 791,47	490 873,75	1 262 791,47			
342	490 870,54	1 262 788,37	490 870,54	1 262 788,37			
343	490 873,02	1 262 785,28	490 873,02	1 262 785,28			
344	490 870,10	1 262 783,00	490 870,10	1 262 783,00			
262	490 867,78	1 262 785,71	490 867,78	1 262 785,71			
261	490 866,17	1 262 787,20	490 866,17	1 262 787,20			
260	490 856,88	1 262 778,66	490 856,88	1 262 778,66			
345	490 860,17	1 262 775,05	490 860,17	1 262 775,05			
346	490 864,01	1 262 770,36	490 864,01	1 262 770,36			
347	490 872,98	1 262 777,02	490 872,98	1 262 777,02			
348	490 884,43	1 262 762,49	490 884,43	1 262 762,49			
349	490 857,78	1 262 742,09	490 857,78	1 262 742,09			
350	490 858,88	1 262 740,69	490 858,88	1 262 740,69			
351	490 834,12	1 262 720,24	490 834,12	1 262 720,24			
352	490 825,22	1 262 731,34	490 825,22	1 262 731,34			
353	490 808,94	1 262 717,42	490 808,94	1 262 717,42			
354	490 847,36	1 262 689,05	490 847,36	1 262 689,05	Закрепление отсутствует		
						—	

1	2	3	4	5	6	7	8
355	490 850,32	1 262 693,08	490 850,32	1 262 693,08	—	0,10	—
356	490 897,30	1 262 626,16	490 897,30	1 262 626,16			
357	490 917,13	1 262 639,41	490 917,13	1 262 639,41			
358	490 972,68	1 262 681,00	490 972,68	1 262 681,00			
359	490 986,54	1 262 687,42	490 986,54	1 262 687,42			
360	491 000,73	1 262 684,85	491 000,73	1 262 684,85			Временный межевой знак
361	490 979,75	1 262 709,63	490 979,75	1 262 709,63			—
362	490 982,40	1 262 712,06	490 982,40	1 262 712,06			
363	490 963,47	1 262 735,50	490 963,47	1 262 735,50			
364	490 986,16	1 262 752,76	490 986,16	1 262 752,76			
365	491 024,68	1 262 705,07	491 024,68	1 262 705,07			
366	491 043,96	1 262 714,15	491 043,96	1 262 714,15			Временный межевой знак
323	491 055,98	1 262 719,82	491 055,98	1 262 719,82			—

2. Сведения о частях границ уточняемого земельного участка с кадастровым номером
67:25:0010611:73
:

Обозначение части границ		Горизонтальное проложение (S), м	Описание прохождения части границ	Сведения о согласовании местоположения границ (согласовано/спорное)
от т.	до т.			
1	2	3	4	5
323	324	69,18	—	согласовано
324	325	27,52		
325	326	72,24		
326	327	6,93		
327	328	37,17		
328	329	6,97		
329	330	2,53		
330	331	8,01		
331	332	2,99		
332	333	15,93		
333	334	12,37		
334	335	4,15		
335	336	6,05		
336	337	18,71		
337	338	11,42		
338	339	1,02		
339	340	6,65		

1	2	3	4	5
340	341	6,12	—	согласовано
341	342	4,46		
342	343	3,96		
343	344	3,70		
344	262	3,57		
262	261	2,19		
261	260	12,62		
260	345	4,88		
345	346	6,06		
346	347	11,17		
347	348	18,50		
348	349	33,56		
349	350	1,78		
350	351	32,11		
351	352	14,23		
352	353	21,42		
353	354	47,76		
354	355	5,00		
355	356	81,76		
356	357	23,85		
357	358	69,39		
358	359	15,27		
359	360	14,42		
360	361	32,47		
361	362	3,60		
362	363	30,13		
363	364	28,51		
364	365	61,30		
365	366	21,31		
366	323	13,29		

3. Сведения о характеристиках уточняемого земельного участка с кадастровым номером 67:25:0010611:73 :

№ п/п	Наименование характеристики	Значение характеристики
1	2	3

1	2	3
1.	Адрес земельного участка	—
1.1.	Сведения о местоположении земельного участка (при отсутствии адреса) в структурированном в соответствии с федеральной информационной адресной системой виде	215806, Российская Федерация, Смоленская область, Ярцевский р-н, Ярцево г, Максима Горького ул, д 36А
1.2.	Дополнительные сведения о местоположении земельного участка	—
2.	Площадь земельного участка \pm величина погрешности определения (вычисления) площади ($P \pm \Delta P$), м ²	25 807 \pm 56,00
3.	Формула, примененная для вычисления предельной погрешности определения площади земельного участка, с подставленными значениями и итоговые (вычисленные) значения	$3,5*0,10*\sqrt{(25\ 807,00)} = 56$
4.	Площадь земельного участка согласно сведениям Единого государственного реестра недвижимости (Ркад), м ²	25 807,00
5.	Оценка расхождения Р и Ркад ($P - P_{кад}$), м ²	0
6.	Предельный минимальный и максимальный размеры земельного участка ($P_{мин}$ и $P_{макс}$), м ²	— —
7.	Кадастровый или иной государственный учетный номер (инвентарный) здания, сооружения, объекта незавершенного строительства, расположенного на земельном участке	—
8.	Вид (виды) разрешенного использования	Под производственную базу
8.1.	Дополнительные сведения об использовании земельного участка	—
9.	Сведения о земельных участках (землях общего пользования, территории общего пользования), посредством которых обеспечивается доступ	—
10.	Иные сведения	—
4. Пояснения к сведениям об уточняемом земельном участке с кадастровым номером		67:25:0010611:73 :
1.	—	

1. Сведения о характерных точках границ уточняемого земельного участка с кадастровым номером

67:25:0010611:74

:

Система координат

МСК-67, зона 1

Зона №

1

Обоз- начение харак- терных точек границ	Координаты, м				Метод определения координат	Формулы, примененные для расчета средней квадратической погрешности определения координат характерных точек границ (Mt), с подставленными в такие формулы значениями и итоговые (вычисленные) значения Mt, м	Описание закрепления точки
	содержатся в Едином государственном реестре недвижимости		определены в результате выполнения комплексных кадастровых работ				
	X	Y	X	Y			
1	2	3	4	5	6	7	8
367	490 506,36	1 262 490,98	490 506,36	1 262 490,98	—	0,30	—
368	490 508,09	1 262 489,11	490 508,09	1 262 489,11			
369	490 528,27	1 262 467,56	490 528,27	1 262 467,56			
370	490 529,45	1 262 468,78	490 529,45	1 262 468,78			
371	490 544,67	1 262 484,32	490 544,67	1 262 484,32			
372	490 529,66	1 262 500,37	490 529,66	1 262 500,37			
373	490 506,67	1 262 523,26	490 506,67	1 262 523,26			
374	490 490,99	1 262 508,86	490 490,99	1 262 508,86			
375	490 489,65	1 262 507,63	490 489,65	1 262 507,63			
367	490 506,36	1 262 490,98	490 506,36	1 262 490,98			

2. Сведения о частях границ уточняемого земельного участка с кадастровым номером

67:25:0010611:74

:

Обозначение части границ		Горизонтальное проложение (S), м	Описание прохождения части границ	Сведения о согласовании местоположения границ (согласовано/спорное)
от т.	до т.			
1	2	3	4	5
367	368	2,55	—	согласовано
368	369	29,52		
369	370	1,70		
370	371	21,75		
371	372	21,98		
372	373	32,44		
373	374	21,29		
374	375	1,82		
375	367	23,59		

3. Сведения о характеристиках уточняемого земельного участка с кадастровым номером 67:25:0010611:74 :		
№ п/п	Наименование характеристики	Значение характеристики
1	2	3
1.	Адрес земельного участка	—
1.1.	Сведения о местоположении земельного участка (при отсутствии адреса) в структурированном в соответствии с федеральной информационной адресной системой виде	215806, Российская Федерация, Смоленская область, Ярцевский р-н, Ярцево г, Максима Горького ул, д 70/13
1.2.	Дополнительные сведения о местоположении земельного участка	—
2.	Площадь земельного участка ± величина погрешности определения (вычисления) площади ($P \pm \Delta P$), м²	1 280 ± 13,00
3.	Формула, примененная для вычисления предельной погрешности определения площади земельного участка, с подставленными значениями и итоговые (вычисленные) значения	$3,5 * 0,10 * \sqrt{(1\ 280,00)} = 13$
4.	Площадь земельного участка согласно сведениям Единого государственного реестра недвижимости (Ркад), м²	1 281,00
5.	Оценка расхождения Р и Ркад ($P - P_{кад}$), м²	1
6.	Предельный минимальный и максимальный размеры земельного участка (Рмин и Рмакс), м²	— —
7.	Кадастровый или иной государственный учетный номер (инвентарный) здания, сооружения, объекта незавершенного строительства, расположенного на земельном участке	—
8.	Вид (виды) разрешенного использования	Под индивидуальный жилой дом
8.1.	Дополнительные сведения об использовании земельного участка	—
9.	Сведения о земельных участках (землях общего пользования, территории общего пользования), посредством которых обеспечивается доступ	—
10.	Иные сведения	—
4. Пояснения к сведениям об уточняемом земельном участке с кадастровым номером 67:25:0010611:74 :		
1.	—	

1. Сведения о характерных точках границ уточняемого земельного участка с кадастровым номером

67:25:0010611:77

:

Система координат

МСК-67, зона 1

Зона №

1

Обоз- начение харак- терных точек границ	Координаты, м				Метод определения координат	Формулы, примененные для расчета средней квадратической погрешности определения координат характерных точек границ (Mt), с подставленными в такие формулы значениями и итоговые (вычисленные) значения Mt, м	Описание закрепления точки
	содержатся в Едином государственном реестре недвижимости		определены в результате выполнения комплексных кадастровых работ				
	X	Y	X	Y			
1	2	3	4	5	6	7	8
376	490 869,21	1 262 640,21	490 869,21	1 262 640,21	—	0,10	Долговременный межевой знак
377	490 867,90	1 262 651,61	490 867,90	1 262 651,61			—
378	490 864,50	1 262 659,87	490 864,50	1 262 659,87			
379	490 851,05	1 262 678,26	490 851,05	1 262 678,26			
380	490 842,33	1 262 685,90	490 842,33	1 262 685,90			
381	490 833,18	1 262 692,16	490 833,18	1 262 692,16			
382	490 827,82	1 262 695,16	490 827,82	1 262 695,16			
383	490 827,48	1 262 688,76	490 827,48	1 262 688,76			
384	490 803,25	1 262 690,26	490 803,25	1 262 690,26			
297	490 800,87	1 262 691,19	490 800,87	1 262 691,19			
296	490 796,50	1 262 685,27	490 796,50	1 262 685,27	Аналитический метод		-
295	490 836,92	1 262 641,82	490 836,92	1 262 641,82			
385	490 857,41	1 262 650,23	490 857,41	1 262 650,23			
386	490 861,44	1 262 647,24	490 861,44	1 262 647,24	—		Закрепление отсутствует
376	490 869,21	1 262 640,21	490 869,21	1 262 640,21			

2. Сведения о частях границ уточняемого земельного участка с кадастровым номером

67:25:0010611:77

:

Обозначение части границ		Горизонтальное проложение (S), м	Описание прохождения части границ	Сведения о согласовании местоположения границ (согласовано/спорное)
от т.	до т.			
1	2	3	4	5
376	377	11,48	—	согласовано
377	378	8,93		

1	2	3	4	5
378	379	22,78	—	согласовано
379	380	11,59		
380	381	11,09		
381	382	6,14		
382	383	6,41		
383	384	24,28		
384	297	2,56		
297	296	7,36		
296	295	59,34		
295	385	22,15		
385	386	5,02		
386	376	10,48		

3. Сведения о характеристиках уточняемого земельного участка с кадастровым номером 67:25:0010611:77 :

№ п/п	Наименование характеристики	Значение характеристики
1	2	3
1.	Адрес земельного участка	—
1.1.	Сведения о местоположении земельного участка (при отсутствии адреса) в структурированном в соответствии с федеральной информационной адресной системой виде	215806, Российская Федерация, Смоленская область, Ярцевский р-н, Ярцево г, Максима Горького ул, д 46а
1.2.	Дополнительные сведения о местоположении земельного участка	—
2.	Площадь земельного участка ± величина погрешности определения (вычисления) площади ($P \pm \Delta P$), м²	$1\,965 \pm 16,00$
3.	Формула, примененная для вычисления предельной погрешности определения площади земельного участка, с подставленными значениями и итоговые (вычисленные) значения	$3,5*0,10*\sqrt{(1\,965,00)} = 16$
4.	Площадь земельного участка согласно сведениям Единого государственного реестра недвижимости (Ркад), м²	1 965,00
5.	Оценка расхождения Р и Ркад ($P - P_{кад}$), м²	0
6.	Предельный минимальный и максимальный размеры земельного участка ($P_{мин}$ и $P_{макс}$), м²	— —
7.	Кадастровый или иной государственный учетный номер (инвентарный) здания, сооружения, объекта незавершенного строительства, расположенного на земельном участке	—

1	2				3		
8.	Вид (виды) разрешенного использования				Под индивидуальный жилой дом		
8.1.	Дополнительные сведения об использовании земельного участка				—		
9.	Сведения о земельных участках (землях общего пользования, территории общего пользования), посредством которых обеспечивается доступ				—		
10.	Иные сведения				—		
4. Пояснения к сведениям об уточняемом земельном участке с кадастровым номером					67:25:0010611:77 :		
1.	—						
1. Сведения о характерных точках границ уточняемого земельного участка с кадастровым номером					67:25:0010611:8 :		
Система координат МСК-67, зона 1					Зона № 1		
Обоз- начение харак- терных точек границ	Координаты, м				Метод определения координат	Формулы, примененные для расчета средней квадратической погрешности определения координат характерных точек границ (Mt), с подставленными в такие формулы значениями и итоговые (вычисленные) значения Mt, м	Описание закрепления точки
	содержатся в Едином государственном реестре недвижимости		определены в результате выполнения комплексных кадастровых работ				
	X	Y	X	Y			
1	2	3	4	5	6	7	8
387	490 901,78	1 262 848,77	490 901,78	1 262 848,77	—	0,10	Закрепление отсутствует
388	490 879,70	1 262 828,19	490 879,70	1 262 828,19	Геодезический метод		
334	490 896,43	1 262 810,80	490 896,43	1 262 810,80			
333	490 905,73	1 262 818,95	490 905,73	1 262 818,95	—		
332	490 917,59	1 262 829,58	490 917,59	1 262 829,58			
331	490 919,64	1 262 827,41	490 919,64	1 262 827,41			
330	490 925,45	1 262 832,93	490 925,45	1 262 832,93			
329	490 923,74	1 262 834,79	490 923,74	1 262 834,79			
328	490 928,63	1 262 839,76	490 928,63	1 262 839,76			
218	490 916,76	1 262 853,58	490 916,76	1 262 853,58			
217	490 906,32	1 262 844,02	490 906,32	1 262 844,02			Закрепление отсутствует
387	490 901,78	1 262 848,77	490 901,78	1 262 848,77			

2. Сведения о частях границ уточняемого земельного участка с кадастровым номером				67:25:0010611:8		:
Обозначение части границ		Горизонтальное проложение (S), м	Описание прохождения части границ	Сведения о согласовании местоположения границ (согласовано/спорное)		
от т.	до т.					
1	2	3	4	5		
387	388	30,18	—	согласовано		
388	334	24,13				
334	333	12,37				
333	332	15,93				
332	331	2,99				
331	330	8,01				
330	329	2,53				
329	328	6,97				
328	218	18,22				
218	217	14,16				
217	387	6,57				
3. Сведения о характеристиках уточняемого земельного участка с кадастровым номером						
№ п/п	Наименование характеристики		Значение характеристики			
1	2		3			
1.	Адрес земельного участка		—			
1.1.	Сведения о местоположении земельного участка (при отсутствии адреса) в структурированном в соответствии с федеральной информационной адресной системой виде		Российская Федерация, Смоленская область, Ярцевский р-н, Ярцево г, Максима Горького ул, д 38Б			
1.2.	Дополнительные сведения о местоположении земельного участка		—			
2.	Площадь земельного участка ± величина погрешности определения (вычисления) площади (P ± ΔP), м²		1 013 ± 11,00			
3.	Формула, примененная для вычисления предельной погрешности определения площади земельного участка, с подставленными значениями и итоговые (вычисленные) значения		3,5*0,10*√(1 013,00) = 11			
4.	Площадь земельного участка согласно сведениям Единого государственного реестра недвижимости (Ркад), м²		1 013,00			
5.	Оценка расхождения Р и Ркад (Р - Ркад), м²		0			
6.	Предельный минимальный и максимальный размеры земельного участка (Рмин и Рмакс), м²		— —			

1	2				3		
7.	Кадастровый или иной государственный учетный номер (инвентарный) здания, сооружения, объекта незавершенного строительства, расположенного на земельном участке				—		
8.	Вид (виды) разрешенного использования				Под кафе		
8.1.	Дополнительные сведения об использовании земельного участка				—		
9.	Сведения о земельных участках (землях общего пользования, территории общего пользования), посредством которых обеспечивается доступ				—		
10.	Иные сведения				—		
4. Пояснения к сведениям об уточняемом земельном участке с кадастровым номером					67:25:0010611:8		
1.	—						
1. Сведения о характерных точках границ уточняемого земельного участка с кадастровым номером					67:25:0010611:833		
Система координат					МСК-67, зона 1		
					Зона № 1		
Обоз- начение харак- терных точек границ	Координаты, м				Метод определения координат	Формулы, примененные для расчета средней квадратической погрешности определения координат характерных точек границ (Mt), с подставленными в такие формулы значениями и итоговые (вычисленные) значения Mt, м	Описание закрепления точки
	содержатся в Едином государственном реестре недвижимости		определены в результате выполнения комплексных кадастровых работ				
	X	Y	X	Y			
1	2	3	4	5	6	7	8
389	491 135,45	1 262 599,14	491 135,45	1 262 599,14	—	0,10	Временный межевой знак
390	491 135,57	1 262 621,18	491 135,57	1 262 621,18			
391	491 134,60	1 262 620,71	491 134,60	1 262 620,71			
392	491 126,54	1 262 617,87	491 126,54	1 262 617,87			
393	491 125,29	1 262 617,43	491 125,29	1 262 617,43			
394	491 120,99	1 262 627,51	491 120,99	1 262 627,51			
395	491 112,25	1 262 623,64	491 112,25	1 262 623,64			
396	491 103,55	1 262 644,49	491 103,55	1 262 644,49			
397	491 109,12	1 262 647,05	491 109,12	1 262 647,05			
398	491 121,84	1 262 655,19	491 121,84	1 262 655,19			
399	491 116,50	1 262 666,74	491 116,50	1 262 666,74			

1	2	3	4	5	6	7	8
400	491 109,42	1 262 682,79	491 109,42	1 262 682,79	—	0,10	Временный межевой знак
401	491 087,13	1 262 724,81	491 087,13	1 262 724,81			
402	491 080,11	1 262 721,81	491 080,11	1 262 721,81			
39	491 076,51	1 262 729,49	491 076,51	1 262 729,49			
366	491 043,96	1 262 714,15	491 043,96	1 262 714,15			
403	491 010,68	1 262 698,47	491 010,68	1 262 698,47			
360	491 000,73	1 262 684,85	491 000,73	1 262 684,85			
404	491 053,57	1 262 568,55	491 053,57	1 262 568,55			
405	491 098,82	1 262 589,34	491 098,82	1 262 589,34			
406	491 101,40	1 262 583,65	491 101,40	1 262 583,65			
389	491 135,45	1 262 599,14	491 135,45	1 262 599,14			

2. Сведения о частях границ уточняемого земельного участка с кадастровым номером

67:25:0010611:833

:

Обозначение части границ		Горизонтальное проложение (S), м	Описание прохождения части границ	Сведения о согласовании местоположения границ (согласовано/спорное)
от т.	до т.			
1	2	3	4	5
389	390	22,04	—	согласовано
390	391	1,08		
391	392	8,55		
392	393	1,33		
393	394	10,96		
394	395	9,56		
395	396	22,59		
396	397	6,13		
397	398	15,10		
398	399	12,72		
399	400	17,54		
400	401	47,57		
401	402	7,63		
402	39	8,48		
39	366	35,98		
366	403	36,79		
403	360	16,87		
360	404	127,74		
404	405	49,80		

1	2	3	4	5
405	406	6,25	—	согласовано
406	389	37,41		

3. Сведения о характеристиках уточняемого земельного участка с кадастровым номером 67:25:0010611:833 :

№ п/п	Наименование характеристики	Значение характеристики
1	2	3
1.	Адрес земельного участка	—
1.1.	Сведения о местоположении земельного участка (при отсутствии адреса) в структурированном в соответствии с федеральной информационной адресной системой виде	215800, Российская Федерация, Смоленская область, Ярцевский р-н, Ярцево г, Ленинская ул
1.2.	Дополнительные сведения о местоположении земельного участка	—
2.	Площадь земельного участка ± величина погрешности определения (вычисления) площади ($P \pm \Delta P$), м ²	12 680 ± 39,00
3.	Формула, примененная для вычисления предельной погрешности определения площади земельного участка, с подставленными значениями и итоговые (вычисленные) значения	$3,5 \cdot 0,10 \cdot \sqrt{(12\ 680,00)} = 39$
4.	Площадь земельного участка согласно сведениям Единого государственного реестра недвижимости (Ркад), м ²	12 679,00
5.	Оценка расхождения Р и Ркад ($P - P_{кад}$), м ²	1
6.	Предельный минимальный и максимальный размеры земельного участка (Рмин и Рмакс), м ²	— —
7.	Кадастровый или иной государственный учетный номер (инвентарный) здания, сооружения, объекта незавершенного строительства, расположенного на земельном участке	—
8.	Вид (виды) разрешенного использования	Легкая промышленность
8.1.	Дополнительные сведения об использовании земельного участка	—
9.	Сведения о земельных участках (землях общего пользования, территории общего пользования), посредством которых обеспечивается доступ	—
10.	Иные сведения	—

4. Пояснения к сведениям об уточняемом земельном участке с кадастровым номером 67:25:0010611:833 :

1.	—
----	---

1. Сведения о характерных точках границ уточняемого земельного участка с кадастровым номером

67:25:0010611:834

:

Система координат

МСК-67, зона 1

Зона №

1

Обоз- начение харак- терных точек границ	Координаты, м				Метод определения координат	Формулы, примененные для расчета средней квадратической погрешности определения координат характерных точек границ (Mt), с подставленными в такие формулы значениями и итоговые (вычисленные) значения Mt, м	Описание закрепления точки
	содержатся в Едином государственном реестре недвижимости		определены в результате выполнения комплексных кадастровых работ				
	X	Y	X	Y			
1	2	3	4	5	6	7	8
390	491 135,57	1 262 621,18	491 135,57	1 262 621,18	—	0,10	Временный межевой знак
407	491 135,58	1 262 623,15	491 135,58	1 262 623,15			
408	491 135,45	1 262 625,72	491 135,45	1 262 625,72			
398	491 121,84	1 262 655,19	491 121,84	1 262 655,19			
397	491 109,12	1 262 647,05	491 109,12	1 262 647,05			
396	491 103,55	1 262 644,49	491 103,55	1 262 644,49			
395	491 112,25	1 262 623,64	491 112,25	1 262 623,64			
394	491 120,99	1 262 627,51	491 120,99	1 262 627,51			
393	491 125,29	1 262 617,43	491 125,29	1 262 617,43			
392	491 126,54	1 262 617,87	491 126,54	1 262 617,87			
391	491 134,60	1 262 620,71	491 134,60	1 262 620,71			
390	491 135,57	1 262 621,18	491 135,57	1 262 621,18			

2. Сведения о частях границ уточняемого земельного участка с кадастровым номером

67:25:0010611:834

:

Обозначение части границ		Горизонтальное проложение (S), м	Описание прохождения части границ	Сведения о согласовании местоположения границ (согласовано/спорное)
от т.	до т.			
1	2	3	4	5
390	407	1,97	—	согласовано
407	408	2,57		
408	398	32,46		
398	397	15,10		
397	396	6,13		
396	395	22,59		
395	394	9,56		

1	2	3	4	5
394	393	10,96	—	согласовано
393	392	1,33		
392	391	8,55		
391	390	1,08		

3. Сведения о характеристиках уточняемого земельного участка с кадастровым номером 67:25:0010611:834 :

№ п/п	Наименование характеристики	Значение характеристики
1	2	3
1.	Адрес земельного участка	—
1.1.	Сведения о местоположении земельного участка (при отсутствии адреса) в структурированном в соответствии с федеральной информационной адресной системой виде	215800, Российская Федерация, Смоленская область, Ярцевский р-н, Ярцево г, Ленинская ул
1.2.	Дополнительные сведения о местоположении земельного участка	—
2.	Площадь земельного участка \pm величина погрешности определения (вычисления) площади ($P \pm \Delta P$), м ²	$644 \pm 9,00$
3.	Формула, примененная для вычисления предельной погрешности определения площади земельного участка, с подставленными значениями и итоговые (вычисленные) значения	$3,5*0,10*\sqrt{(644,00)} = 9$
4.	Площадь земельного участка согласно сведениям Единого государственного реестра недвижимости (Ркад), м ²	644,00
5.	Оценка расхождения Р и Ркад ($P - P_{кад}$), м ²	0
6.	Предельный минимальный и максимальный размеры земельного участка ($P_{мин}$ и $P_{макс}$), м ²	— —
7.	Кадастровый или иной государственный учетный номер (инвентарный) здания, сооружения, объекта незавершенного строительства, расположенного на земельном участке	—
8.	Вид (виды) разрешенного использования	предоставление коммунальных услуг
8.1.	Дополнительные сведения об использовании земельного участка	—
9.	Сведения о земельных участках (землях общего пользования, территории общего пользования), посредством которых обеспечивается доступ	—
10.	Иные сведения	—

4. Пояснения к сведениям об уточняемом земельном участке с кадастровым номером 67:25:0010611:834 :

1.	—
----	---

1. Сведения о характерных точках границ уточняемого земельного участка с кадастровым номером

67:25:0010611:836

:

Система координат

МСК-67, зона 1

Зона №

1

Обоз- начение харак- терных точек границ	Координаты, м				Метод определения координат	Формулы, примененные для расчета средней квадратической погрешности определения координат характерных точек границ (Mt), с подставленными в такие формулы значениями и итоговые (вычисленные) значения Mt, м	Описание закрепления точки
	содержатся в Едином государственном реестре недвижимости		определены в результате выполнения комплексных кадастровых работ				
	X	Y	X	Y			
1	2	3	4	5	6	7	8
2	490 735,85	1 262 453,43	490 735,85	1 262 453,43	—	—	Временный межевой знак
409	490 749,52	1 262 457,29	490 749,52	1 262 457,29		0,10	Закрепление отсутствует
410	490 748,23	1 262 463,80	490 748,23	1 262 463,80			
411	490 731,38	1 262 499,80	490 731,38	1 262 499,80			
412	490 728,48	1 262 509,54	490 728,48	1 262 509,54			
413	490 717,76	1 262 528,03	490 717,76	1 262 528,03			
414	490 712,11	1 262 537,77	490 712,11	1 262 537,77			
415	490 712,46	1 262 538,76	490 712,46	1 262 538,76			
114	490 731,48	1 262 541,11	490 731,48	1 262 541,11			
416	490 712,34	1 262 541,42	490 712,34	1 262 541,42			
417	490 696,69	1 262 537,78	490 696,69	1 262 537,78			
418	490 691,12	1 262 534,74	490 691,12	1 262 534,74			
4	490 687,25	1 262 532,70	490 687,25	1 262 532,70			
3	490 714,75	1 262 500,97	490 714,75	1 262 500,97		—	Временный межевой знак
2	490 735,85	1 262 453,43	490 735,85	1 262 453,43			

2. Сведения о частях границ уточняемого земельного участка с кадастровым номером

67:25:0010611:836

:

Обозначение части границ		Горизонтальное проложение (S), м	Описание прохождения части границ	Сведения о согласовании местоположения границ (согласовано/спорное)
от т.	до т.			
1	2	3	4	5
2	409	14,20	—	согласовано
409	410	6,64		
410	411	39,75		
411	412	10,16		

1	2	3	4	5
412	413	21,37	—	согласовано
413	414	11,26		
414	415	1,05		
415	114	19,16		
114	416	19,14		
416	417	16,07		
417	418	6,35		
418	4	4,37		
4	3	41,99		
3	2	52,01		

3. Сведения о характеристиках уточняемого земельного участка с кадастровым номером 67:25:0010611:836 :

№ п/п	Наименование характеристики	Значение характеристики
1	2	3
1.	Адрес земельного участка	Российская Федерация, Смоленская область, муниципальный район Ярцевский, городское поселение Ярцевское, город Ярцево, улица Ленинская, земельный участок 35
1.1.	Сведения о местоположении земельного участка (при отсутствии адреса) в структурированном в соответствии с федеральной информационной адресной системой виде	—
1.2.	Дополнительные сведения о местоположении земельного участка	—
2.	Площадь земельного участка \pm величина погрешности определения (вычисления) площади ($P \pm \Delta P$), м ²	$1\ 641 \pm 14,00$
3.	Формула, примененная для вычисления предельной погрешности определения площади земельного участка, с подставленными значениями и итоговые (вычисленные) значения	$3,5*0,10*\sqrt{(1\ 641,00)} = 14$
4.	Площадь земельного участка согласно сведениям Единого государственного реестра недвижимости (Ркад), м ²	1 641,00
5.	Оценка расхождения Р и Ркад ($P - P_{кад}$), м ²	0
6.	Предельный минимальный и максимальный размеры земельного участка ($P_{мин}$ и $P_{макс}$), м ²	— —
7.	Кадастровый или иной государственный учетный номер (инвентарный) здания, сооружения, объекта незавершенного строительства, расположенного на земельном участке	—
8.	Вид (виды) разрешенного использования	для производственной базы

1	2				3		
8.1.	Дополнительные сведения об использовании земельного участка				—		
9.	Сведения о земельных участках (землях общего пользования, территории общего пользования), посредством которых обеспечивается доступ				—		
10.	Иные сведения				—		
4. Пояснения к сведениям об уточняемом земельном участке с кадастровым номером					67:25:0010611:836 :		
1.	—						
1. Сведения о характерных точках границ уточняемого земельного участка с кадастровым номером					67:25:0010611:838 :		
Система координат					МСК-67, зона 1		Зона № 1
Обозначение характерных точек границ	Координаты, м				Метод определения координат	Формулы, примененные для расчета средней квадратической погрешности определения координат характерных точек границ (Mt), с подставленными в такие формулы значениями и итоговые (вычисленные) значения Mt, м	Описание закрепления точки
	содержатся в Едином государственном реестре недвижимости		определены в результате выполнения комплексных кадастровых работ				
	X	Y	X	Y			
1	2	3	4	5	6	7	8
419	491 168,58	1 262 606,83	491 168,58	1 262 606,83	—	0,10	—
420	491 167,70	1 262 608,63	491 167,70	1 262 608,63			
421	491 165,11	1 262 607,37	491 165,11	1 262 607,37			
422	491 165,99	1 262 605,57	491 165,99	1 262 605,57			
419	491 168,58	1 262 606,83	491 168,58	1 262 606,83			
2. Сведения о частях границ уточняемого земельного участка с кадастровым номером					67:25:0010611:838 :		
Обозначение части границ		Горизонтальное проложение (S), м	Описание прохождения части границ		Сведения о согласовании местоположения границ (согласовано/спорное)		
от т.	до т.						
1	2	3	4		5		
419	420	2,00	—		согласовано		
420	421	2,88					
421	422	2,00					
422	419	2,88					
3. Сведения о характеристиках уточняемого земельного участка с кадастровым номером					67:25:0010611:838 :		
№ п/п	Наименование характеристики				Значение характеристики		

1	2	3
1.	Адрес земельного участка	—
1.1.	Сведения о местоположении земельного участка (при отсутствии адреса) в структурированном в соответствии с федеральной информационной адресной системой виде	215800, Российская Федерация, Смоленская область, Ярцевский р-н, Ярцево г, Ярцевское р-н, Ленинская ул, уч 23А
1.2.	Дополнительные сведения о местоположении земельного участка	—
2.	Площадь земельного участка \pm величина погрешности определения (вычисления) площади ($P \pm \Delta P$), м ²	$6 \pm 1,00$
3.	Формула, примененная для вычисления предельной погрешности определения площади земельного участка, с подставленными значениями и итоговые (вычисленные) значения	$3,5*0,10*\sqrt{(6,00)} = 1$
4.	Площадь земельного участка согласно сведениям Единого государственного реестра недвижимости (Ркад), м ²	6,00
5.	Оценка расхождения Р и Ркад ($P - P_{кад}$), м ²	0
6.	Предельный минимальный и максимальный размеры земельного участка ($P_{мин}$ и $P_{макс}$), м ²	— —
7.	Кадастровый или иной государственный учетный номер (инвентарный) здания, сооружения, объекта незавершенного строительства, расположенного на земельном участке	—
8.	Вид (виды) разрешенного использования	специальная деятельность (под размещение площадки для накопления ТКО)
8.1.	Дополнительные сведения об использовании земельного участка	—
9.	Сведения о земельных участках (землях общего пользования, территории общего пользования), посредством которых обеспечивается доступ	—
10.	Иные сведения	—
4. Пояснения к сведениям об уточняемом земельном участке с кадастровым номером		67:25:0010611:838 :
1.	—	

1. Сведения о характерных точках границ уточняемого земельного участка с кадастровым номером

67:25:0010611:84

:

Система координат

МСК-67, зона 1

Зона №

1

Обоз- начение харак- терных точек границ	Координаты, м				Метод определения координат	Формулы, примененные для расчета средней квадратической погрешности определения координат характерных точек границ (Mt), с подставленными в такие формулы значениями и итоговые (вычисленные) значения Mt, м	Описание закрепления точки
	содержатся в Едином государственном реестре недвижимости		определены в результате выполнения комплексных кадастровых работ				
	X	Y	X	Y			
1	2	3	4	5	6	7	8
210	491 095,79	1 262 940,82	491 095,79	1 262 940,82	—	0,10	Закрепление отсутствует
209	491 094,68	1 262 938,65	491 094,68	1 262 938,65			
208	491 093,71	1 262 936,79	491 093,71	1 262 936,79			
207	491 095,84	1 262 935,67	491 095,84	1 262 935,67			
206	491 096,88	1 262 935,14	491 096,88	1 262 935,14			
205	491 090,62	1 262 923,14	491 090,62	1 262 923,14			
204	491 091,26	1 262 921,13	491 091,26	1 262 921,13		0,30	—
423	491 096,48	1 262 918,42	491 096,48	1 262 918,42			
282	491 098,44	1 262 919,10	491 098,44	1 262 919,10		0,10	Закрепление отсутствует
281	491 100,81	1 262 923,43	491 100,81	1 262 923,43			
280	491 101,53	1 262 924,75	491 101,53	1 262 924,75			
279	491 102,04	1 262 924,49	491 102,04	1 262 924,49			
278	491 102,91	1 262 924,00	491 102,91	1 262 924,00			
277	491 108,19	1 262 934,37	491 108,19	1 262 934,37			
210	491 095,79	1 262 940,82	491 095,79	1 262 940,82			

2. Сведения о частях границ уточняемого земельного участка с кадастровым номером

67:25:0010611:84

:

Обозначение части границ		Горизонтальное проложение (S), м	Описание прохождения части границ	Сведения о согласовании местоположения границ (согласовано/спорное)
от т.	до т.			
1	2	3	4	5
210	209	2,44	—	согласовано
209	208	2,10		
208	207	2,41		
207	206	1,17		

1	2	3	4	5
206	205	13,53	—	согласовано
205	204	2,11		
204	423	5,88		
423	282	2,07		
282	281	4,94		
281	280	1,50		
280	279	0,57		
279	278	1,00		
278	277	11,64		
277	210	13,98		

3. Сведения о характеристиках уточняемого земельного участка с кадастровым номером 67:25:0010611:84 :

№ п/п	Наименование характеристики	Значение характеристики
1	2	3
1.	Адрес земельного участка	—
1.1.	Сведения о местоположении земельного участка (при отсутствии адреса) в структурированном в соответствии с федеральной информационной адресной системой виде	Российская Федерация, Смоленская область, Ярцевский р-н, Ярцево г, Пугачева ул, д 1Б
1.2.	Дополнительные сведения о местоположении земельного участка	—
2.	Площадь земельного участка ± величина погрешности определения (вычисления) площади ($P \pm \Delta P$), м²	$206 \pm 5,00$
3.	Формула, примененная для вычисления предельной погрешности определения площади земельного участка, с подставленными значениями и итоговые (вычисленные) значения	$3,5*0,10*\sqrt{(206,00)} = 5$
4.	Площадь земельного участка согласно сведениям Единого государственного реестра недвижимости (Ркад), м²	206,00
5.	Оценка расхождения Р и Ркад ($P - P_{кад}$), м²	0
6.	Предельный минимальный и максимальный размеры земельного участка ($P_{мин}$ и $P_{макс}$), м²	— —
7.	Кадастровый или иной государственный учетный номер (инвентарный) здания, сооружения, объекта незавершенного строительства, расположенного на земельном участке	—
8.	Вид (виды) разрешенного использования	Под помещениями пристроенного магазина
8.1.	Дополнительные сведения об использовании земельного участка	—

1	2				3		
9.	Сведения о земельных участках (землях общего пользования, территории общего пользования), посредством которых обеспечивается доступ				—		
10.	Иные сведения				—		
4. Пояснения к сведениям об уточняемом земельном участке с кадастровым номером					67:25:0010611:84		
1.	—						
1. Сведения о характерных точках границ уточняемого земельного участка с кадастровым номером					67:25:0010611:840		
Система координат					МСК-67, зона 1		Зона № 1
Обозначение характерных точек границ	Координаты, м				Метод определения координат	Формулы, примененные для расчета средней квадратической погрешности определения координат характерных точек границ (Mt), с подставленными в такие формулы значениями и итоговые (вычисленные) значения Mt, м	Описание закрепления точки
	содержатся в Едином государственном реестре недвижимости		определены в результате выполнения комплексных кадастровых работ				
	X	Y	X	Y			
1	2	3	4	5	6	7	8
257	490 802,85	1 262 721,76	490 802,85	1 262 721,76	—	0,10	Закрепление отсутствует
424	490 803,78	1 262 720,94	490 803,78	1 262 720,94			
425	490 806,94	1 262 717,71	490 806,94	1 262 717,71			
426	490 809,73	1 262 720,74	490 809,73	1 262 720,74			
427	490 810,46	1 262 720,06	490 810,46	1 262 720,06			
428	490 808,22	1 262 717,62	490 808,22	1 262 717,62			
353	490 808,94	1 262 717,42	490 808,94	1 262 717,42			
352	490 825,22	1 262 731,34	490 825,22	1 262 731,34			
351	490 834,12	1 262 720,24	490 834,12	1 262 720,24			
350	490 858,88	1 262 740,69	490 858,88	1 262 740,69			
349	490 857,78	1 262 742,09	490 857,78	1 262 742,09			
348	490 884,43	1 262 762,49	490 884,43	1 262 762,49			
347	490 872,98	1 262 777,02	490 872,98	1 262 777,02			
346	490 864,01	1 262 770,36	490 864,01	1 262 770,36			
345	490 860,17	1 262 775,05	490 860,17	1 262 775,05			
258	490 857,37	1 262 772,54	490 857,37	1 262 772,54			

1	2	3	4	5	6	7	8
257	490 802,85	1 262 721,76	490 802,85	1 262 721,76	—	0,10	Закрепление отсутствует

2. Сведения о частях границ уточняемого земельного участка с кадастровым номером 67:25:0010611:840 :

Обозначение части границ		Горизонтальное проложение (S), м	Описание прохождения части границ	Сведения о согласовании местоположения границ (согласовано/спорное)
от т.	до т.			
1	2	3	4	5
257	424	1,24	—	согласовано
424	425	4,52		
425	426	4,12		
426	427	1,00		
427	428	3,31		
428	353	0,75		
353	352	21,42		
352	351	14,23		
351	350	32,11		
350	349	1,78		
349	348	33,56		
348	347	18,50		
347	346	11,17		
346	345	6,06		
345	258	3,76		
258	257	74,51		

3. Сведения о характеристиках уточняемого земельного участка с кадастровым номером 67:25:0010611:840 :

№ п/п	Наименование характеристики	Значение характеристики
1	2	3
1.	Адрес земельного участка	—
1.1.	Сведения о местоположении земельного участка (при отсутствии адреса) в структурированном в соответствии с федеральной информационной адресной системой виде	Российская Федерация, Смоленская область, Ярцевский р-н, Ярцево г, Максима Горького ул
1.2.	Дополнительные сведения о местоположении земельного участка	—
2.	Площадь земельного участка ± величина погрешности определения (вычисления) площади (Р ± ΔР), м²	1 668 ± 14,00

1	2				3		
3.	Формула, примененная для вычисления предельной погрешности определения площади земельного участка, с подставленными значениями и итоговые (вычисленные) значения				3,5*0,10*√(1 668,00) = 14		
4.	Площадь земельного участка согласно сведениям Единого государственного реестра недвижимости (Ркад), м²				1 668,00		
5.	Оценка расхождения Р и Ркад (Р - Ркад), м²				0		
6.	Предельный минимальный и максимальный размеры земельного участка (Рмин и Рмакс), м²				— —		
7.	Кадастровый или иной государственный учетный номер (инвентарный) здания, сооружения, объекта незавершенного строительства, расположенного на земельном участке				—		
8.	Вид (виды) разрешенного использования				Производственная деятельность		
8.1.	Дополнительные сведения об использовании земельного участка				—		
9.	Сведения о земельных участках (землях общего пользования, территории общего пользования), посредством которых обеспечивается доступ				—		
10.	Иные сведения				—		
4. Пояснения к сведениям об уточняемом земельном участке с кадастровым номером					67:25:0010611:840 :		
1.	—						
1. Сведения о характерных точках границ уточняемого земельного участка с кадастровым номером					67:25:0010611:847 :		
Система координат МСК-67, зона 1					Зона № 1		
Обозначение характерных точек границ	Координаты, м				Метод определения координат	Формулы, примененные для расчета средней квадратической погрешности определения координат характерных точек границ (Mt), с подставленными в такие формулы значениями и итоговые (вычисленные) значения Mt, м	Описание закрепления точки
	содержатся в Едином государственном реестре недвижимости		определены в результате выполнения комплексных кадастровых работ				
	X	Y	X	Y			
1	2	3	4	5	6	7	8
388	490 879,70	1 262 828,19	490 879,70	1 262 828,19	Геодезический метод	0,10	Закрепление отсутствует
387	490 901,78	1 262 848,77	490 901,78	1 262 848,77	—		
429	490 901,86	1 262 848,85	490 901,86	1 262 848,85			

1	2	3	4	5	6	7	8
215	490 890,32	1 262 861,31	490 890,32	1 262 861,31	—	0,10	Закрепление отсутствует
214	490 889,15	1 262 860,22	490 889,15	1 262 860,22			
430	490 887,69	1 262 861,59	490 887,69	1 262 861,59			
431	490 867,59	1 262 842,83	490 867,59	1 262 842,83			
388	490 879,70	1 262 828,19	490 879,70	1 262 828,19	Геодезический метод		

2. Сведения о частях границ уточняемого земельного участка с кадастровым номером 67:25:0010611:847 :

Обозначение части границ		Горизонтальное проложение (S), м	Описание прохождения части границ	Сведения о согласовании местоположения границ (согласовано/спорное)
от т.	до т.			
1	2	3	4	5
388	387	30,18	—	согласовано
387	429	0,11		
429	215	16,98		
215	214	1,60		
214	430	2,00		
430	431	27,49		
431	388	19,00		

3. Сведения о характеристиках уточняемого земельного участка с кадастровым номером 67:25:0010611:847 :

№ п/п	Наименование характеристики	Значение характеристики
1	2	3
1.	Адрес земельного участка	—
1.1.	Сведения о местоположении земельного участка (при отсутствии адреса) в структурированном в соответствии с федеральной информационной адресной системой виде	Российская Федерация, Смоленская область, Ярцевский р-н, Ярцево г, Ярцевское р-н, Максима Горького ул, д 40А
1.2.	Дополнительные сведения о местоположении земельного участка	—
2.	Площадь земельного участка ± величина погрешности определения (вычисления) площади ($P \pm \Delta P$), м²	$561 \pm 8,00$
3.	Формула, примененная для вычисления предельной погрешности определения площади земельного участка, с подставленными значениями и итоговые (вычисленные) значения	$3,5 * 0,10 * \sqrt{(561,00)} = 8$
4.	Площадь земельного участка согласно сведениям Единого государственного реестра недвижимости (Ркад), м²	561,00
5.	Оценка расхождения Р и Ркад ($P - P_{кад}$), м²	0

1	2				3		
6.	Предельный минимальный и максимальный размеры земельного участка (Рмин и Рмакс), м²				— —		
7.	Кадастровый или иной государственный учетный номер (инвентарный) здания, сооружения, объекта незавершенного строительства, расположенного на земельном участке				—		
8.	Вид (виды) разрешенного использования				под магазин		
8.1.	Дополнительные сведения об использовании земельного участка				—		
9.	Сведения о земельных участках (землях общего пользования, территории общего пользования), посредством которых обеспечивается доступ				—		
10.	Иные сведения				—		
4. Пояснения к сведениям об уточняемом земельном участке с кадастровым номером					67:25:0010611:847 :		
1.	—						
1. Сведения о характерных точках границ уточняемого земельного участка с кадастровым номером					67:25:0010611:85 :		
Система координат МСК-67, зона 1					Зона № 1		
Обозначение характерных точек границ	Координаты, м				Метод определения координат	Формулы, примененные для расчета средней квадратической погрешности определения координат характерных точек границ (Mt), с подставленными в такие формулы значениями и итоговые (вычисленные) значения Mt, м	Описание закрепления точки
	содержатся в Едином государственном реестре недвижимости		определены в результате выполнения комплексных кадастровых работ				
	X	Y	X	Y			
1	2	3	4	5	6	7	8
120	490 501,32	1 262 402,88	490 501,32	1 262 402,88	—	0,30	—
432	490 498,44	1 262 405,57	490 498,44	1 262 405,57		0,10	Закрепление отсутствует
240	490 479,93	1 262 422,81	490 479,93	1 262 422,81			
253	490 478,58	1 262 421,63	490 478,58	1 262 421,63			
156	490 460,11	1 262 402,71	490 460,11	1 262 402,71			
155	490 457,74	1 262 399,58	490 457,74	1 262 399,58			
133	490 464,15	1 262 393,34	490 464,15	1 262 393,34		0,30	—
132	490 472,42	1 262 386,20	490 472,42	1 262 386,20			
131	490 485,08	1 262 375,30	490 485,08	1 262 375,30			
130	490 488,30	1 262 371,50	490 488,30	1 262 371,50			

1	2	3	4	5	6	7	8
129	490 490,11	1 262 369,35	490 490,11	1 262 369,35	—	0,30	—
128	490 498,56	1 262 363,83	490 498,56	1 262 363,83			
433	490 499,19	1 262 364,27	490 499,19	1 262 364,27			
434	490 501,38	1 262 366,58	490 501,38	1 262 366,58			
435	490 502,28	1 262 367,19	490 502,28	1 262 367,19			
436	490 504,51	1 262 369,68	490 504,51	1 262 369,68			
437	490 518,84	1 262 385,75	490 518,84	1 262 385,75			
122	490 510,12	1 262 393,08	490 510,12	1 262 393,08			
438	490 508,64	1 262 394,22	490 508,64	1 262 394,22			
121	490 499,79	1 262 401,07	490 499,79	1 262 401,07			
120	490 501,32	1 262 402,88	490 501,32	1 262 402,88			

2. Сведения о частях границ уточняемого земельного участка с кадастровым номером 67:25:0010611:85 :

Обозначение части границ		Горизонтальное проложение (S), м	Описание прохождения части границ	Сведения о согласовании местоположения границ (согласовано/спорное)
от т.	до т.			
1	2	3	4	5
120	432	3,94	—	согласовано
432	240	25,30		
240	253	1,79		
253	156	26,44		
156	155	3,93		
155	133	8,95		
133	132	10,93		
132	131	16,71		
131	130	4,98		
130	129	2,81		
129	128	10,09		
128	433	0,77		
433	434	3,18		
434	435	1,09		
435	436	3,34		
436	437	21,53		
437	122	11,39		
122	438	1,87		
438	121	11,19		

1	2	3	4	5
121	120	2,37	—	согласовано
3. Сведения о характеристиках уточняемого земельного участка с кадастровым номером			67:25:0010611:85	
№ п/п	Наименование характеристики		Значение характеристики	
1	2		3	
1.	Адрес земельного участка		—	
1.1.	Сведения о местоположении земельного участка (при отсутствии адреса) в структурированном в соответствии с федеральной информационной адресной системой виде		Российская Федерация, Смоленская область, Ярцевский р-н, Ярцево г, 3-й Танкистов пер, д 4	
1.2.	Дополнительные сведения о местоположении земельного участка		—	
2.	Площадь земельного участка ± величина погрешности определения (вычисления) площади (Р ± ΔР), м²		1 697 ± 14,00	
3.	Формула, примененная для вычисления предельной погрешности определения площади земельного участка, с подставленными значениями и итоговые (вычисленные) значения		3,5*0,10*√(1 697,00) = 14	
4.	Площадь земельного участка согласно сведениям Единого государственного реестра недвижимости (Ркад), м²		1 697,00	
5.	Оценка расхождения Р и Ркад (Р - Ркад), м²		0	
6.	Предельный минимальный и максимальный размеры земельного участка (Рмин и Рмакс), м²		— —	
7.	Кадастровый или иной государственный учетный номер (инвентарный) здания, сооружения, объекта незавершенного строительства, расположенного на земельном участке		—	
8.	Вид (виды) разрешенного использования		под индивидуальный жилой дом	
8.1.	Дополнительные сведения об использовании земельного участка		—	
9.	Сведения о земельных участках (землях общего пользования, территории общего пользования), посредством которых обеспечивается доступ		—	
10.	Иные сведения		—	
4. Пояснения к сведениям об уточняемом земельном участке с кадастровым номером			67:25:0010611:85	
1.	—			

1. Сведения о характерных точках границ уточняемого земельного участка с кадастровым номером67:25:0010611:850:

Система координатМСК-67, зона 1Зона №1

Обоз- начение харак- терных точек границ	Координаты, м				Метод определения координат	Формулы, примененные для расчета средней квадратической погрешности определения координат характерных точек границ (Mt), с подставленными в такие формулы значениями и итоговые (вычисленные) значения Mt, м	Описание закрепления точки
	содержатся в Едином государственном реестре недвижимости		определены в результате выполнения комплексных кадастровых работ				
	X	Y	X	Y			
1	2	3	4	5	6	7	8
439	490 767,83	1 262 462,46	490 767,83	1 262 462,46	—	0,10	Закрепление отсутствует
440	490 771,26	1 262 469,58	490 771,26	1 262 469,58			
441	490 756,84	1 262 501,31	490 756,84	1 262 501,31			
442	490 750,36	1 262 500,32	490 750,36	1 262 500,32			
443	490 734,65	1 262 492,82	490 734,65	1 262 492,82			
410	490 748,23	1 262 463,80	490 748,23	1 262 463,80			
409	490 749,52	1 262 457,29	490 749,52	1 262 457,29			
439	490 767,83	1 262 462,46	490 767,83	1 262 462,46			

2. Сведения о частях границ уточняемого земельного участка с кадастровым номером67:25:0010611:850:

Обозначение части границ		Горизонтальное проложение (S), м	Описание прохождения части границ	Сведения о согласовании местоположения границ (согласовано/спорное)
от т.	до т.			
1	2	3	4	5
439	440	7,90	—	согласовано
440	441	34,85		
441	442	6,56		
442	443	17,41		
443	410	32,04		
410	409	6,64		
409	439	19,03		

3. Сведения о характеристиках уточняемого земельного участка с кадастровым номером67:25:0010611:850:

№ п/п	Наименование характеристики	Значение характеристики
1	2	3

1	2	3
1.	Адрес земельного участка	Российская Федерация, Смоленская область, муниципальный район Ярцевский, городское поселение Ярцевское, город Ярцево, улица Ленинская, земельный участок 33
1.1.	Сведения о местоположении земельного участка (при отсутствии адреса) в структурированном в соответствии с федеральной информационной адресной системой виде	—
1.2.	Дополнительные сведения о местоположении земельного участка	—
2.	Площадь земельного участка \pm величина погрешности определения (вычисления) площади ($P \pm \Delta P$), м ²	$938 \pm 11,00$
3.	Формула, примененная для вычисления предельной погрешности определения площади земельного участка, с подставленными значениями и итоговые (вычисленные) значения	$3,5*0,10*\sqrt{(938,00)} = 11$
4.	Площадь земельного участка согласно сведениям Единого государственного реестра недвижимости (Ркад), м ²	938,00
5.	Оценка расхождения Р и Ркад ($P - P_{\text{кад}}$), м ²	0
6.	Предельный минимальный и максимальный размеры земельного участка ($P_{\text{мин}}$ и $P_{\text{макс}}$), м ²	— —
7.	Кадастровый или иной государственный учетный номер (инвентарный) здания, сооружения, объекта незавершенного строительства, расположенного на земельном участке	—
8.	Вид (виды) разрешенного использования	Коммунальное обслуживание
8.1.	Дополнительные сведения об использовании земельного участка	—
9.	Сведения о земельных участках (землях общего пользования, территории общего пользования), посредством которых обеспечивается доступ	—
10.	Иные сведения	—
4. Пояснения к сведениям об уточняемом земельном участке с кадастровым номером		67:25:0010611:850 :
1.	—	

1. Сведения о характерных точках границ уточняемого земельного участка с кадастровым номером					67:25:0010611:851		
Система координат			МСК-67, зона 1		Зона № 1		
Обоз- начение харак- терных точек границ	Координаты, м				Метод определения координат	Формулы, примененные для расчета средней квадратической погрешности определения координат характерных точек границ (Mt), с подставленными в такие формулы значениями и итоговые (вычисленные) значения Mt, м	Описание закрепления точки
	содержатся в Едином государственном реестре недвижимости		определены в результате выполнения комплексных кадастровых работ				
	X	Y	X	Y			
1	2	3	4	5	6	7	8
412	490 728,48	1 262 509,54	490 728,48	1 262 509,54	—	0,10	Временный межевой знак
411	490 731,38	1 262 499,80	490 731,38	1 262 499,80			Закрепление отсутствует
443	490 734,65	1 262 492,82	490 734,65	1 262 492,82			
442	490 750,36	1 262 500,32	490 750,36	1 262 500,32			
441	490 756,84	1 262 501,31	490 756,84	1 262 501,31			
440	490 771,26	1 262 469,58	490 771,26	1 262 469,58			
439	490 767,83	1 262 462,46	490 767,83	1 262 462,46			Временный межевой знак
444	490 875,15	1 262 492,75	490 875,15	1 262 492,75			
445	490 880,78	1 262 498,88	490 880,78	1 262 498,88			Долговременный межевой знак
446	490 873,62	1 262 541,98	490 873,62	1 262 541,98			
447	490 866,07	1 262 539,99	490 866,07	1 262 539,99			Временный межевой знак
291	490 855,15	1 262 539,40	490 855,15	1 262 539,40			
99	490 843,14	1 262 539,24	490 843,14	1 262 539,24			
115	490 824,33	1 262 539,61	490 824,33	1 262 539,61			
114	490 731,48	1 262 541,11	490 731,48	1 262 541,11			
415	490 712,46	1 262 538,76	490 712,46	1 262 538,76			
414	490 712,11	1 262 537,77	490 712,11	1 262 537,77			
413	490 717,76	1 262 528,03	490 717,76	1 262 528,03			
412	490 728,48	1 262 509,54	490 728,48	1 262 509,54			

2. Сведения о частях границ уточняемого земельного участка с кадастровым номером 67:25:0010611:851 :

Обозначение части границ		Горизонтальное проложение (S), м	Описание прохождения части границ	Сведения о согласовании местоположения границ (согласовано/спорное)
от т.	до т.			
1	2	3	4	5
412	411	10,16	—	согласовано
411	443	7,71		
443	442	17,41		
442	441	6,56		
441	440	34,85		
440	439	7,90		
439	444	111,51		
444	445	8,32		
445	446	43,69		
446	447	7,81		
447	291	10,94		
291	99	12,01		
99	115	18,81		
115	114	92,86		
114	415	19,16		
415	414	1,05		
414	413	11,26		
413	412	21,37		

3. Сведения о характеристиках уточняемого земельного участка с кадастровым номером 67:25:0010611:851 :

№ п/п	Наименование характеристики	Значение характеристики
1	2	3
1.	Адрес земельного участка	Российская Федерация, Смоленская область, муниципальный район Ярцевский, городское поселение Ярцевское, город Ярцево, улица Ленинская, земельный участок 27
1.1.	Сведения о местоположении земельного участка (при отсутствии адреса) в структурированном в соответствии с федеральной информационной адресной системой виде	—
1.2.	Дополнительные сведения о местоположении земельного участка	—
2.	Площадь земельного участка ± величина погрешности определения (вычисления) площади ($P \pm \Delta P$), м²	8 804 ± 33,00

1	2				3		
3.	Формула, примененная для вычисления предельной погрешности определения площади земельного участка, с подставленными значениями и итоговые (вычисленные) значения				3,5*0,10*√(8 804,00) = 33		
4.	Площадь земельного участка согласно сведениям Единого государственного реестра недвижимости (Ркад), м²				8 804,00		
5.	Оценка расхождения Р и Ркад (Р - Ркад), м²				0		
6.	Предельный минимальный и максимальный размеры земельного участка (Рмин и Рмакс), м²				— —		
7.	Кадастровый или иной государственный учетный номер (инвентарный) здания, сооружения, объекта незавершенного строительства, расположенного на земельном участке				—		
8.	Вид (виды) разрешенного использования				Для производственной базы		
8.1.	Дополнительные сведения об использовании земельного участка				—		
9.	Сведения о земельных участках (землях общего пользования, территории общего пользования), посредством которых обеспечивается доступ				—		
10.	Иные сведения				—		
4. Пояснения к сведениям об уточняемом земельном участке с кадастровым номером					67:25:0010611:851 :		
1.	—						
1. Сведения о характерных точках границ уточняемого земельного участка с кадастровым номером					67:25:0010611:858 :		
Система координат МСК-67, зона 1					Зона № 1		
Обоз- начение харак- терных точек границ	Координаты, м				Метод определения координат	Формулы, примененные для расчета средней квадратической погрешности определения координат характерных точек границ (Mt), с подставленными в такие формулы значениями и итоговые (вычисленные) значения Mt, м	Описание закрепления точки
	содержатся в Едином государственном реестре недвижимости		определены в результате выполнения комплексных кадастровых работ				
	X	Y	X	Y			
	1	2	3	4			
448	490 981,10	1 262 926,38	490 981,10	1 262 926,38	—	0,10	Временный межевой знак
449	491 019,36	1 262 963,47	491 019,36	1 262 963,47			
450	491 009,65	1 262 974,06	491 009,65	1 262 974,06			

1	2	3	4	5	6	7	8
451	491 003,61	1 262 980,34	491 003,61	1 262 980,34	—	0,10	Временный межевой знак
452	490 996,78	1 262 973,72	490 996,78	1 262 973,72			
453	490 999,16	1 262 971,24	490 999,16	1 262 971,24			
454	490 996,23	1 262 968,52	490 996,23	1 262 968,52			
455	490 993,90	1 262 970,93	490 993,90	1 262 970,93			
456	490 966,28	1 262 944,14	490 966,28	1 262 944,14			
448	490 981,10	1 262 926,38	490 981,10	1 262 926,38			

2. Сведения о частях границ уточняемого земельного участка с кадастровым номером
67:25:0010611:858
:

Обозначение части границ		Горизонтальное проложение (S), м	Описание прохождения части границ	Сведения о согласовании местоположения границ (согласовано/спорное)
от т.	до т.			
1	2	3	4	5
448	449	53,29	—	согласовано
449	450	14,37		
450	451	8,71		
451	452	9,51		
452	453	3,44		
453	454	4,00		
454	455	3,35		
455	456	38,48		
456	448	23,13		

3. Сведения о характеристиках уточняемого земельного участка с кадастровым номером
67:25:0010611:858
:

№ п/п	Наименование характеристики	Значение характеристики
1	2	3
1.	Адрес земельного участка	Российская Федерация, Смоленская область, муниципальный район Ярцевский, городское поселение Ярцевское, город Ярцево, улица Максима Горького, земельный участок 38В
1.1.	Сведения о местоположении земельного участка (при отсутствии адреса) в структурированном в соответствии с федеральной информационной адресной системой виде	—
1.2.	Дополнительные сведения о местоположении земельного участка	—
2.	Площадь земельного участка ± величина погрешности определения (вычисления) площади (Р ± ΔР), м²	1 203 ± 12,00

1	2	3	
3.	Формула, примененная для вычисления предельной погрешности определения площади земельного участка, с подставленными значениями и итоговые (вычисленные) значения	3,5*0,10*√(1 203,00) = 12	
4.	Площадь земельного участка согласно сведениям Единого государственного реестра недвижимости (Ркад), м²	1 203,00	
5.	Оценка расхождения Р и Ркад (Р - Ркад), м²	0	
6.	Предельный минимальный и максимальный размеры земельного участка (Рмин и Рмакс), м²	— —	
7.	Кадастровый или иной государственный учетный номер (инвентарный) здания, сооружения, объекта незавершенного строительства, расположенного на земельном участке	—	
8.	Вид (виды) разрешенного использования	Магазины	
8.1.	Дополнительные сведения об использовании земельного участка	—	
9.	Сведения о земельных участках (землях общего пользования, территории общего пользования), посредством которых обеспечивается доступ	—	
10.	Иные сведения	—	
4. Пояснения к сведениям об уточняемом земельном участке с кадастровым номером		67:25:0010611:858 :	
1.	—		
1. Сведения о характерных точках границ уточняемого земельного участка с кадастровым номером		67:25:0010611:862 :	
Система координат		МСК-67, зона 1	

1	2	3	4	5	6	7	8
460	490 425,30	1 262 334,89	490 425,30	1 262 334,89	—	0,10	Закрепление отсутствует
461	490 428,17	1 262 332,79	490 428,17	1 262 332,79			
462	490 428,75	1 262 333,61	490 428,75	1 262 333,61			
457	490 432,35	1 262 338,66	490 432,35	1 262 338,66			

2. Сведения о частях границ уточняемого земельного участка с кадастровым номером 67:25:0010611:862 :

Обозначение части границ		Горизонтальное проложение (S), м	Описание прохождения части границ	Сведения о согласовании местоположения границ (согласовано/спорное)
от т.	до т.			
1	2	3	4	5
457	458	3,56	—	согласовано
458	459	6,20		
459	460	1,00		
460	461	3,56		
461	462	1,00		
462	457	6,20		

3. Сведения о характеристиках уточняемого земельного участка с кадастровым номером 67:25:0010611:862 :

№ п/п	Наименование характеристики	Значение характеристики
1	2	3
1.	Адрес земельного участка	—
1.1.	Сведения о местоположении земельного участка (при отсутствии адреса) в структурированном в соответствии с федеральной информационной адресной системой виде	Российская Федерация, Смоленская область, Ярцевский р-н, Ярцевское городское поселение, Ярцево город
1.2.	Дополнительные сведения о местоположении земельного участка	—
2.	Площадь земельного участка \pm величина погрешности определения (вычисления) площади ($P \pm \Delta P$), м ²	$26 \pm 2,00$
3.	Формула, примененная для вычисления предельной погрешности определения площади земельного участка, с подставленными значениями и итоговые (вычисленные) значения	$3,5*0,10*\sqrt{(26,00)} = 2$
4.	Площадь земельного участка согласно сведениям Единого государственного реестра недвижимости (Ркад), м ²	26,00
5.	Оценка расхождения Р и Ркад ($P - P_{кад}$), м ²	0
6.	Предельный минимальный и максимальный размеры земельного участка ($P_{мин}$ и $P_{макс}$), м ²	— —

1	2				3					
7.	Кадастровый или иной государственный учетный номер (инвентарный) здания, сооружения, объекта незавершенного строительства, расположенного на земельном участке				—					
8.	Вид (виды) разрешенного использования				Размещение гаражей для собственных нужд					
8.1.	Дополнительные сведения об использовании земельного участка				—					
9.	Сведения о земельных участках (землях общего пользования, территории общего пользования), посредством которых обеспечивается доступ				—					
10.	Иные сведения				—					
4. Пояснения к сведениям об уточняемом земельном участке с кадастровым номером					67:25:0010611:862			:		
1.	—									
1. Сведения о характерных точках границ уточняемого земельного участка с кадастровым номером					67:25:0010611:864			:		
Система координат					МСК-67, зона 1				Зона №	1
Обозначение характерных точек границ	Координаты, м				Метод определения координат	Формулы, примененные для расчета средней квадратической погрешности определения координат характерных точек границ (Mt), с подставленными в такие формулы значениями и итоговые (вычисленные) значения Mt, м	Описание закрепления точки			
	содержатся в Едином государственном реестре недвижимости		определены в результате выполнения комплексных кадастровых работ							
	X	Y	X	Y						
1	2	3	4	5	6	7	8			
446	490 873,62	1 262 541,98	490 873,62	1 262 541,98	—	0,10	Долговременный межевой знак			
463	490 872,07	1 262 576,48	490 872,07	1 262 576,48						
292	490 854,85	1 262 575,73	490 854,85	1 262 575,73						
291	490 855,15	1 262 539,40	490 855,15	1 262 539,40						
447	490 866,07	1 262 539,99	490 866,07	1 262 539,99						
446	490 873,62	1 262 541,98	490 873,62	1 262 541,98						

2. Сведения о частях границ уточняемого земельного участка с кадастровым номером				67:25:0010611:864		:
Обозначение части границ		Горизонтальное проложение (S), м	Описание прохождения части границ	Сведения о согласовании местоположения границ (согласовано/спорное)		
от т.	до т.					
1	2	3	4	5		
446	463	34,53	—	согласовано		
463	292	17,24				
292	291	36,33				
291	447	10,94				
447	446	7,81				
3. Сведения о характеристиках уточняемого земельного участка с кадастровым номером				67:25:0010611:864		:
№ п/п	Наименование характеристики		Значение характеристики			
1	2		3			
1.	Адрес земельного участка		Российская Федерация, Смоленская область, муниципальный район Ярцевский, городское поселение Ярцевское, город Ярцево, улица Максима Горького, земельный участок 44В			
1.1.	Сведения о местоположении земельного участка (при отсутствии адреса) в структурированном в соответствии с федеральной информационной адресной системой виде		—			
1.2.	Дополнительные сведения о местоположении земельного участка		—			
2.	Площадь земельного участка ± величина погрешности определения (вычисления) площади (Р ± ΔР), м²		642 ± 9,00			
3.	Формула, примененная для вычисления предельной погрешности определения площади земельного участка, с подставленными значениями и итоговые (вычисленные) значения		3,5*0,10*√(642,00) = 9			
4.	Площадь земельного участка согласно сведениям Единого государственного реестра недвижимости (Ркад), м²		642,00			
5.	Оценка расхождения Р и Ркад (Р - Ркад), м²		0			
6.	Предельный минимальный и максимальный размеры земельного участка (Рмин и Рмакс), м²		— —			
7.	Кадастровый или иной государственный учетный номер (инвентарный) здания, сооружения, объекта незавершенного строительства, расположенного на земельном участке		—			
8.	Вид (виды) разрешенного использования		Бытовое обслуживание			
8.1.	Дополнительные сведения об использовании земельного участка		—			

1	2				3				
9.	Сведения о земельных участках (землях общего пользования, территории общего пользования), посредством которых обеспечивается доступ				—				
10.	Иные сведения				—				
4. Пояснения к сведениям об уточняемом земельном участке с кадастровым номером					67:25:0010611:864			:	
1.	—								
1. Сведения о характерных точках границ уточняемого земельного участка с кадастровым номером					67:25:0010611:865				:
Система координат					МСК-67, зона 1		Зона № 1		
Обоз- начение харак- терных точек границ	Координаты, м				Метод определения координат	Формулы, примененные для расчета средней квадратической погрешности определения координат характерных точек границ (Mt), с подставленными в такие формулы значениями и итоговые (вычисленные) значения Mt, м	Описание закрепления точки		
	содержатся в Едином государственном реестре недвижимости		определены в результате выполнения комплексных кадастровых работ						
	X	Y	X	Y					
1	2	3	4	5	6	7	8		
463	490 872,07	1 262 576,48	490 872,07	1 262 576,48	—	0,10	Долговременный межевой знак		
376	490 869,21	1 262 640,21	490 869,21	1 262 640,21			Закрепление отсутствует		
386	490 861,44	1 262 647,24	490 861,44	1 262 647,24					
385	490 857,41	1 262 650,23	490 857,41	1 262 650,23					
295	490 836,92	1 262 641,82	490 836,92	1 262 641,82	Аналитический метод		-		
294	490 852,86	1 262 602,46	490 852,86	1 262 602,46	—		Долговременный межевой знак		
293	490 854,84	1 262 576,95	490 854,84	1 262 576,95					
292	490 854,85	1 262 575,73	490 854,85	1 262 575,73					
463	490 872,07	1 262 576,48	490 872,07	1 262 576,48					

2. Сведения о частях границ уточняемого земельного участка с кадастровым номером				67:25:0010611:865		:
Обозначение части границ		Горизонтальное проложение (S), м	Описание прохождения части границ	Сведения о согласовании местоположения границ (согласовано/спорное)		
от т.	до т.					
1	2	3	4	5		
463	376	63,79	—	согласовано		
376	386	10,48				
386	385	5,02				
385	295	22,15				
295	294	42,47				
294	293	25,59				
293	292	1,22				
292	463	17,24				
3. Сведения о характеристиках уточняемого земельного участка с кадастровым номером				67:25:0010611:865		:
№ п/п	Наименование характеристики		Значение характеристики			
1	2		3			
1.	Адрес земельного участка		Российская Федерация, Смоленская область, муниципальный район Ярцевский, городское поселение Ярцевское, город Ярцево, улица Максима Горького, земельный участок 44Б			
1.1.	Сведения о местоположении земельного участка (при отсутствии адреса) в структурированном в соответствии с федеральной информационной адресной системой виде		—			
1.2.	Дополнительные сведения о местоположении земельного участка		—			
2.	Площадь земельного участка ± величина погрешности определения (вычисления) площади (Р ± ΔР), м²		1 582 ± 14,00			
3.	Формула, примененная для вычисления предельной погрешности определения площади земельного участка, с подставленными значениями и итоговые (вычисленные) значения		3,5*0,10*√(1 582,00) = 14			
4.	Площадь земельного участка согласно сведениям Единого государственного реестра недвижимости (Ркад), м²		1 582,00			
5.	Оценка расхождения Р и Ркад (Р - Ркад), м²		0			
6.	Предельный минимальный и максимальный размеры земельного участка (Рмин и Рмакс), м²		— —			

1	2				3		
7.	Кадастровый или иной государственный учетный номер (инвентарный) здания, сооружения, объекта незавершенного строительства, расположенного на земельном участке				—		
8.	Вид (виды) разрешенного использования				Под производственную базу		
8.1.	Дополнительные сведения об использовании земельного участка				—		
9.	Сведения о земельных участках (землях общего пользования, территории общего пользования), посредством которых обеспечивается доступ				—		
10.	Иные сведения				—		
4. Пояснения к сведениям об уточняемом земельном участке с кадастровым номером					67:25:0010611:865 :		
1.	—						
1. Сведения о характерных точках границ уточняемого земельного участка с кадастровым номером					67:25:0010611:868 :		
Система координат МСК-67, зона 1					Зона № 1		
Обоз- начение харак- терных точек границ	Координаты, м				Метод определения координат	Формулы, примененные для расчета средней квадратической погрешности определения координат характерных точек границ (Mt), с подставленными в такие формулы значениями и итоговые (вычисленные) значения Mt, м	Описание закрепления точки
	содержатся в Едином государственном реестре недвижимости		определены в результате выполнения комплексных кадастровых работ				
	X	Y	X	Y			
1	2	3	4	5	6	7	8
464	491 269,25	1 262 629,11	491 269,25	1 262 629,11	—	0,10	—
465	491 282,71	1 262 641,66	491 282,71	1 262 641,66			
466	491 262,83	1 262 696,34	491 262,83	1 262 696,34			
467	491 260,96	1 262 723,53	491 260,96	1 262 723,53			
468	491 260,40	1 262 750,81	491 260,40	1 262 750,81			
469	491 263,24	1 262 782,25	491 263,24	1 262 782,25			
470	491 267,25	1 262 800,10	491 267,25	1 262 800,10			
44	491 276,38	1 262 825,61	491 276,38	1 262 825,61			
43	491 171,98	1 262 799,48	491 171,98	1 262 799,48			
42	491 163,51	1 262 789,65	491 163,51	1 262 789,65			
41	491 133,63	1 262 779,47	491 133,63	1 262 779,47			

1	2	3	4	5	6	7	8
40	491 134,75	1 262 768,46	491 134,75	1 262 768,46	—	0,10	—
39	491 076,51	1 262 729,49	491 076,51	1 262 729,49			Временный межевой знак
402	491 080,11	1 262 721,81	491 080,11	1 262 721,81			
401	491 087,13	1 262 724,81	491 087,13	1 262 724,81			
400	491 109,42	1 262 682,79	491 109,42	1 262 682,79			
399	491 116,50	1 262 666,74	491 116,50	1 262 666,74			
398	491 121,84	1 262 655,19	491 121,84	1 262 655,19			
408	491 135,45	1 262 625,72	491 135,45	1 262 625,72			
407	491 135,58	1 262 623,15	491 135,58	1 262 623,15			
390	491 135,57	1 262 621,18	491 135,57	1 262 621,18			
389	491 135,45	1 262 599,14	491 135,45	1 262 599,14			
471	491 141,09	1 262 584,92	491 141,09	1 262 584,92			
464	491 269,25	1 262 629,11	491 269,25	1 262 629,11			—
Вырез 1 из 2							
472	491 230,74	1 262 665,96	491 230,74	1 262 665,96	—	0,10	—
473	491 241,41	1 262 689,44	491 241,41	1 262 689,44			
474	491 242,79	1 262 721,02	491 242,79	1 262 721,02			
475	491 246,62	1 262 742,73	491 246,62	1 262 742,73			
476	491 243,44	1 262 768,30	491 243,44	1 262 768,30			
477	491 245,49	1 262 780,91	491 245,49	1 262 780,91			
478	491 239,61	1 262 784,75	491 239,61	1 262 784,75			
479	491 233,10	1 262 786,25	491 233,10	1 262 786,25			
480	491 217,79	1 262 784,85	491 217,79	1 262 784,85			
481	491 208,78	1 262 779,84	491 208,78	1 262 779,84			
482	491 195,65	1 262 783,32	491 195,65	1 262 783,32			
483	491 187,82	1 262 778,30	491 187,82	1 262 778,30			
484	491 179,47	1 262 769,53	491 179,47	1 262 769,53			
485	491 171,18	1 262 765,91	491 171,18	1 262 765,91			
486	491 159,68	1 262 767,73	491 159,68	1 262 767,73			
487	491 151,14	1 262 762,95	491 151,14	1 262 762,95			
488	491 138,95	1 262 748,62	491 138,95	1 262 748,62			
489	491 125,14	1 262 736,67	491 125,14	1 262 736,67			
490	491 112,44	1 262 737,10	491 112,44	1 262 737,10			
491	491 107,43	1 262 732,02	491 107,43	1 262 732,02			

1	2	3	4	5	6	7	8
492	491 111,08	1 262 723,77	491 111,08	1 262 723,77	—	0,10	—
493	491 120,13	1 262 714,97	491 120,13	1 262 714,97			
494	491 122,92	1 262 711,88	491 122,92	1 262 711,88			
495	491 125,50	1 262 694,75	491 125,50	1 262 694,75			
496	491 128,30	1 262 675,51	491 128,30	1 262 675,51			
497	491 134,23	1 262 662,08	491 134,23	1 262 662,08			
498	491 138,16	1 262 657,34	491 138,16	1 262 657,34			
499	491 147,06	1 262 653,92	491 147,06	1 262 653,92			
500	491 169,21	1 262 639,76	491 169,21	1 262 639,76			
501	491 182,35	1 262 637,22	491 182,35	1 262 637,22			
502	491 201,43	1 262 639,03	491 201,43	1 262 639,03			
503	491 213,76	1 262 646,32	491 213,76	1 262 646,32			
472	491 230,74	1 262 665,96	491 230,74	1 262 665,96			

Вырез 2 из 2

419	491 168,58	1 262 606,83	491 168,58	1 262 606,83	—	0,10	—
420	491 167,70	1 262 608,63	491 167,70	1 262 608,63			
421	491 165,11	1 262 607,37	491 165,11	1 262 607,37			
422	491 165,99	1 262 605,57	491 165,99	1 262 605,57			
419	491 168,58	1 262 606,83	491 168,58	1 262 606,83			

2. Сведения о частях границ уточняемого земельного участка с кадастровым номером 67:25:0010611:868 :

Обозначение части границ		Горизонтальное проложение (S), м	Описание прохождения части границ	Сведения о согласовании местоположения границ (согласовано/спорное)
от т.	до т.			
1	2	3	4	5
464	465	18,40	—	согласовано
465	466	58,18		
466	467	27,25		
467	468	27,29		
468	469	31,57		
469	470	18,29		
470	44	27,09		
44	43	107,62		
43	42	12,98		
42	41	31,57		
41	40	11,07		

1	2	3	4	5
40	39	70,08	—	СОГЛАСОВАНО
39	402	8,48		
402	401	7,63		
401	400	47,57		
400	399	17,54		
399	398	12,72		
398	408	32,46		
408	407	2,57		
407	390	1,97		
390	389	22,04		
389	471	15,30		
471	464	135,56		
Вырез 1 из 2				
472	473	25,79	—	СОГЛАСОВАНО
473	474	31,61		
474	475	22,05		
475	476	25,77		
476	477	12,78		
477	478	7,02		
478	479	6,68		
479	480	15,37		
480	481	10,31		
481	482	13,58		
482	483	9,30		
483	484	12,11		
484	485	9,05		
485	486	11,64		
486	487	9,79		
487	488	18,81		
488	489	18,26		
489	490	12,71		
490	491	7,13		
491	492	9,02		
492	493	12,62		

1	2	3	4	5
493	494	4,16	—	согласовано
494	495	17,32		
495	496	19,44		
496	497	14,68		
497	498	6,16		
498	499	9,53		
499	500	26,29		
500	501	13,38		
501	502	19,17		
502	503	14,32		
503	472	25,96		

Вырез 2 из 2

419	420	2,00	—	согласовано
420	421	2,88		
421	422	2,00		
422	419	2,88		

3. Сведения о характеристиках уточняемого земельного участка с кадастровым номером 67:25:0010611:868 :

№ п/п	Наименование характеристики	Значение характеристики
1	2	3
1.	Адрес земельного участка	—
1.1.	Сведения о местоположении земельного участка (при отсутствии адреса) в структурированном в соответствии с федеральной информационной адресной системой виде	Российская Федерация, Смоленская область, Ярцевский м р-н, Ярцевское г п, Ярцево г
1.2.	Дополнительные сведения о местоположении земельного участка	—
2.	Площадь земельного участка ± величина погрешности определения (вычисления) площади ($P \pm \Delta P$), м²	$15\ 508 \pm 44,00$
3.	Формула, примененная для вычисления предельной погрешности определения площади земельного участка, с подставленными значениями и итоговые (вычисленные) значения	$3,5*0,10*\sqrt{(15\ 508,00)} = 44$
4.	Площадь земельного участка согласно сведениям Единого государственного реестра недвижимости (Ркад), м²	15 509,00
5.	Оценка расхождения Р и Ркад ($P - P_{кад}$), м²	1

1	2				3		
6.	Предельный минимальный и максимальный размеры земельного участка (Рмин и Рмакс), м²				— —		
7.	Кадастровый или иной государственный учетный номер (инвентарный) здания, сооружения, объекта незавершенного строительства, расположенного на земельном участке				—		
8.	Вид (виды) разрешенного использования				земельные участки (территории) общего пользования		
8.1.	Дополнительные сведения об использовании земельного участка				—		
9.	Сведения о земельных участках (землях общего пользования, территории общего пользования), посредством которых обеспечивается доступ				—		
10.	Иные сведения				—		
4. Пояснения к сведениям об уточняемом земельном участке с кадастровым номером					67:25:0010611:868 :		
1.	—						
1. Сведения о характерных точках границ уточняемого земельного участка с кадастровым номером					67:25:0010611:89 :		
Система координат МСК-67, зона 1					Зона № 1		
Обоз- начение харак- терных точек границ	Координаты, м				Метод определения координат	Формулы, примененные для расчета средней квадратической погрешности определения координат характерных точек границ (Mt), с подставленными в такие формулы значениями и итоговые (вычисленные) значения Mt, м	Описание закрепления точки
	содержатся в Едином государственном реестре недвижимости		определены в результате выполнения комплексных кадастровых работ				
	X	Y	X	Y			
1	2	3	4	5	6	7	8
504	491 025,10	1 262 957,21	491 025,10	1 262 957,21	—	0,30	—
449	491 019,36	1 262 963,47	491 019,36	1 262 963,47		0,10	Временный межевой знак
448	490 981,10	1 262 926,38	490 981,10	1 262 926,38			
505	490 987,36	1 262 918,90	490 987,36	1 262 918,90		0,30	—
506	490 987,01	1 262 917,85	490 987,01	1 262 917,85			
507	491 016,25	1 262 886,97	491 016,25	1 262 886,97			
508	491 046,48	1 262 911,64	491 046,48	1 262 911,64			
198	491 053,48	1 262 920,94	491 053,48	1 262 920,94		0,10	Закрепление отсутствует
509	491 033,13	1 262 945,41	491 033,13	1 262 945,41		0,30	—
510	491 027,40	1 262 939,90	491 027,40	1 262 939,90			

1	2	3	4	5	6	7	8
511	491 017,69	1 262 950,10	491 017,69	1 262 950,10	—	0,30	—
504	491 025,10	1 262 957,21	491 025,10	1 262 957,21			

2. Сведения о частях границ уточняемого земельного участка с кадастровым номером 67:25:0010611:89 :

Обозначение части границ		Горизонтальное проложение (S), м	Описание прохождения части границ	Сведения о согласовании местоположения границ (согласовано/спорное)
от т.	до т.			
1	2	3	4	5
504	449	8,49	—	согласовано
449	448	53,29		
448	505	9,75		
505	506	1,11		
506	507	42,53		
507	508	39,02		
508	198	11,64		
198	509	31,83		
509	510	7,95		
510	511	14,08		
511	504	10,27		

3. Сведения о характеристиках уточняемого земельного участка с кадастровым номером 67:25:0010611:89 :

№ п/п	Наименование характеристики	Значение характеристики
1	2	3
1.	Адрес земельного участка	—
1.1.	Сведения о местоположении земельного участка (при отсутствии адреса) в структурированном в соответствии с федеральной информационной адресной системой виде	Российская Федерация, Смоленская область, Ярцевский р-н, Ярцево г, Максима Горького ул, д 38А
1.2.	Дополнительные сведения о местоположении земельного участка	—
2.	Площадь земельного участка ± величина погрешности определения (вычисления) площади ($P \pm \Delta P$), м²	$2\,725 \pm 18,00$
3.	Формула, примененная для вычисления предельной погрешности определения площади земельного участка, с подставленными значениями и итоговые (вычисленные) значения	$3,5 * 0,10 * \sqrt{(2\,725,00)} = 18$
4.	Площадь земельного участка согласно сведениям Единого государственного реестра недвижимости (Ркад), м²	2 725,00

1	2				3		
5.	Оценка расхождения Р и Ркад (Р - Ркад), м²				0		
6.	Предельный минимальный и максимальный размеры земельного участка (Рмин и Рмакс), м²				— —		
7.	Кадастровый или иной государственный учетный номер (инвентарный) здания, сооружения, объекта незавершенного строительства, расположенного на земельном участке				—		
8.	Вид (виды) разрешенного использования				под торгово-административный центр		
8.1.	Дополнительные сведения об использовании земельного участка				—		
9.	Сведения о земельных участках (землях общего пользования, территории общего пользования), посредством которых обеспечивается доступ				—		
10.	Иные сведения				—		
4. Пояснения к сведениям об уточняемом земельном участке с кадастровым номером					67:25:0010611:89 :		
1.	—						
1. Сведения о характерных точках границ уточняемого земельного участка с кадастровым номером					67:25:0010611:9 :		
Система координат МСК-67, зона 1					Зона № 1		
Обоз- начение харак- терных точек границ	Координаты, м				Метод определения координат	Формулы, примененные для расчета средней квадратической погрешности определения координат характерных точек границ (Mt), с подставленными в такие формулы значениями и итоговые (вычисленные) значения Mt, м	Описание закрепления точки
	содержатся в Едином государственном реестре недвижимости		определены в результате выполнения комплексных кадастровых работ				
	X	Y	X	Y			
1	2	3	4	5	6	7	8
512	491 358,45	1 262 750,50	491 358,45	1 262 750,50	Геодезический метод	0,30	Закрепление отсутствует
513	491 325,05	1 262 716,29	491 325,05	1 262 716,29			
514	491 332,64	1 262 688,13	491 332,64	1 262 688,13			
515	491 381,83	1 262 737,03	491 381,83	1 262 737,03			
512	491 358,45	1 262 750,50	491 358,45	1 262 750,50			
2. Сведения о частях границ уточняемого земельного участка с кадастровым номером					67:25:0010611:9 :		
Обозначение части границ		Горизонтальное проложение (S), м	Описание прохождения части границ		Сведения о согласовании местоположения границ (согласовано/спорное)		
от т.	до т.						

1	2	3	4	5
512	513	47,81	—	согласовано
513	514	29,16		
514	515	69,36		
515	512	26,98		

3. Сведения о характеристиках уточняемого земельного участка с кадастровым номером 67:25:0010611:9 :

№ п/п	Наименование характеристики	Значение характеристики
1	2	3
1.	Адрес земельного участка	—
1.1.	Сведения о местоположении земельного участка (при отсутствии адреса) в структурированном в соответствии с федеральной информационной адресной системой виде	Российская Федерация, Смоленская область, Ярцевский р-н, Ярцево г, Ленинская ул, строен 21-а
1.2.	Дополнительные сведения о местоположении земельного участка	—
2.	Площадь земельного участка ± величина погрешности определения (вычисления) площади ($P \pm \Delta P$), м²	$1\ 503 \pm 14,00$
3.	Формула, примененная для вычисления предельной погрешности определения площади земельного участка, с подставленными значениями и итоговые (вычисленные) значения	$3,5*0,10*\sqrt{(1\ 503,00)} = 14$
4.	Площадь земельного участка согласно сведениям Единого государственного реестра недвижимости (Ркад), м²	1 503,00
5.	Оценка расхождения Р и Ркад ($P - P_{кад}$), м²	0
6.	Предельный минимальный и максимальный размеры земельного участка ($P_{мин}$ и $P_{макс}$), м²	— —
7.	Кадастровый или иной государственный учетный номер (инвентарный) здания, сооружения, объекта незавершенного строительства, расположенного на земельном участке	—
8.	Вид (виды) разрешенного использования	Хранение автотранспорта
8.1.	Дополнительные сведения об использовании земельного участка	—
9.	Сведения о земельных участках (землях общего пользования, территории общего пользования), посредством которых обеспечивается доступ	—
10.	Иные сведения	—

4. Пояснения к сведениям об уточняемом земельном участке с кадастровым номером 67:25:0010611:9 :

1.	—
----	---

1. Сведения о характерных точках границ уточняемого земельного участка с кадастровым номером					67:25:0010611:91			:
Система координат					МСК-67, зона 1			Зона № 1
Обоз- начение харак- терных точек границ	Координаты, м				Метод определения координат	Формулы, примененные для расчета средней квадратической погрешности определения координат характерных точек границ (Mt), с подставленными в такие формулы значениями и итоговые (вычисленные) значения Mt, м	Описание закрепления точки	
	содержатся в Едином государственном реестре недвижимости		определены в результате выполнения комплексных кадастровых работ					
	X	Y	X	Y				
1	2	3	4	5	6	7	8	
313	490 890,92	1 262 590,14	490 890,92	1 262 590,14	—	0,10	—	
312	490 925,44	1 262 603,62	490 925,44	1 262 603,62		0,30		
516	490 918,01	1 262 623,01	490 918,01	1 262 623,01				
517	490 884,63	1 262 610,24	490 884,63	1 262 610,24				
313	490 890,92	1 262 590,14	490 890,92	1 262 590,14		0,10		
2. Сведения о частях границ уточняемого земельного участка с кадастровым номером					67:25:0010611:91			:
Обозначение части границ		Горизонтальное проложение (S), м	Описание прохождения части границ		Сведения о согласовании местоположения границ (согласовано/спорное)			
от т.	до т.							
1	2	3	4		5			
313	312	37,06	—		согласовано			
312	516	20,76						
516	517	35,74						
517	313	21,06						
3. Сведения о характеристиках уточняемого земельного участка с кадастровым номером					67:25:0010611:91			:
№ п/п	Наименование характеристики				Значение характеристики			
1	2				3			
1.	Адрес земельного участка				—			
1.1.	Сведения о местоположении земельного участка (при отсутствии адреса) в структурированном в соответствии с федеральной информационной адресной системой виде				Российская Федерация, Смоленская область, Ярцевский р-н, Ярцево г, Ленинская ул			
1.2.	Дополнительные сведения о местоположении земельного участка				—			

1	2				3		
2.	Площадь земельного участка ± величина погрешности определения (вычисления) площади (Р ± ΔР), м²				760 ± 10,00		
3.	Формула, примененная для вычисления предельной погрешности определения площади земельного участка, с подставленными значениями и итоговые (вычисленные) значения				3,5*0,10*√(760,00) = 10		
4.	Площадь земельного участка согласно сведениям Единого государственного реестра недвижимости (Ркад), м²				760,00		
5.	Оценка расхождения Р и Ркад (Р - Ркад), м²				0		
6.	Предельный минимальный и максимальный размеры земельного участка (Рмин и Рмакс), м²				— —		
7.	Кадастровый или иной государственный учетный номер (инвентарный) здания, сооружения, объекта незавершенного строительства, расположенного на земельном участке				—		
8.	Вид (виды) разрешенного использования				под водозаборный узел		
8.1.	Дополнительные сведения об использовании земельного участка				—		
9.	Сведения о земельных участках (землях общего пользования, территории общего пользования), посредством которых обеспечивается доступ				—		
10.	Иные сведения				—		
4. Пояснения к сведениям об уточняемом земельном участке с кадастровым номером					67:25:0010611:91 :		
1.	—						
1. Сведения о характерных точках границ уточняемого земельного участка с кадастровым номером					67:25:0010611:93 :		
Система координат					МСК-67, зона 1 Зона № 1		
Обозначение характерных точек границ	Координаты, м				Метод определения координат	Формулы, примененные для расчета средней квадратической погрешности определения координат характерных точек границ (Mt), с подставленными в такие формулы значениями и итоговые (вычисленные) значения Mt, м	Описание закрепления точки
	содержатся в Едином государственном реестре недвижимости		определены в результате выполнения комплексных кадастровых работ				
	X	Y	X	Y			
1	2	3	4	5	6	7	8
518	490 895,76	1 262 500,90	490 895,76	1 262 500,90	—	0,10	—

1	2	3	4	5	6	7	8
519	490 883,24	1 262 537,70	490 883,24	1 262 537,70	—	0,10	—
520	490 885,78	1 262 521,67	490 885,78	1 262 521,67			
521	490 884,04	1 262 521,39	490 884,04	1 262 521,39			
522	490 880,19	1 262 520,76	490 880,19	1 262 520,76			
523	490 884,36	1 262 496,43	490 884,36	1 262 496,43			
524	490 886,09	1 262 497,11	490 886,09	1 262 497,11			
518	490 895,76	1 262 500,90	490 895,76	1 262 500,90			

2. Сведения о частях границ уточняемого земельного участка с кадастровым номером 67:25:0010611:93 :

Обозначение части границ		Горизонтальное проложение (S), м	Описание прохождения части границ	Сведения о согласовании местоположения границ (согласовано/спорное)
от т.	до т.			
1	2	3	4	5
518	519	38,87	—	согласовано
519	520	16,23		
520	521	1,76		
521	522	3,90		
522	523	24,68		
523	524	1,86		
524	518	10,39		

3. Сведения о характеристиках уточняемого земельного участка с кадастровым номером 67:25:0010611:93 :

№ п/п	Наименование характеристики	Значение характеристики
1	2	3
1.	Адрес земельного участка	—
1.1.	Сведения о местоположении земельного участка (при отсутствии адреса) в структурированном в соответствии с федеральной информационной адресной системой виде	Российская Федерация, Смоленская область, Ярцевский р-н, Ярцево г, Ленинская ул
1.2.	Дополнительные сведения о местоположении земельного участка	—
2.	Площадь земельного участка ± величина погрешности определения (вычисления) площади ($P \pm \Delta P$), м²	$264 \pm 6,00$
3.	Формула, примененная для вычисления предельной погрешности определения площади земельного участка, с подставленными значениями и итоговые (вычисленные) значения	$3,5 \cdot 0,10 \cdot \sqrt{(264,00)} = 6$

1	2				3		
4.	Площадь земельного участка согласно сведениям Единого государственного реестра недвижимости (Ркад), м²				264,00		
5.	Оценка расхождения Р и Ркад (Р - Ркад), м²				0		
6.	Предельный минимальный и максимальный размеры земельного участка (Рмин и Рмакс), м²				— —		
7.	Кадастровый или иной государственный учетный номер (инвентарный) здания, сооружения, объекта незавершенного строительства, расположенного на земельном участке				—		
8.	Вид (виды) разрешенного использования				для расширения территории склада мелкоштучных деталей из железобетона		
8.1.	Дополнительные сведения об использовании земельного участка				—		
9.	Сведения о земельных участках (землях общего пользования, территории общего пользования), посредством которых обеспечивается доступ				—		
10.	Иные сведения				—		
4. Пояснения к сведениям об уточняемом земельном участке с кадастровым номером					67:25:0010611:93 :		
1.	—						
1. Сведения о характерных точках границ уточняемого земельного участка с кадастровым номером					67:25:0000000:21 :		
Система координат					МСК-67, зона 1 Зона № 1		
Обозначение характерных точек границ	Координаты, м				Метод определения координат	Формулы, примененные для расчета средней квадратической погрешности определения координат характерных точек границ (Mt), с подставленными в такие формулы значениями и итоговые (вычисленные) значения Mt, м	Описание закрепления точки
	содержатся в Едином государственном реестре недвижимости		определены в результате выполнения комплексных кадастровых работ				
	X	Y	X	Y			
1	2	3	4	5	6	7	8
67:25:0010611:16							
525	490 490,79	1 262 338,39	490 490,79	1 262 338,39	—	0,10	—
526	490 495,49	1 262 335,75	490 495,49	1 262 335,75			
527	490 502,25	1 262 347,22	490 502,25	1 262 347,22			
528	490 510,44	1 262 347,26	490 510,44	1 262 347,26			
529	490 510,48	1 262 352,59	490 510,48	1 262 352,59			
530	490 502,24	1 262 352,59	490 502,24	1 262 352,59			

1	2	3	4	5	6	7	8
126	490 495,48	1 262 364,04	490 495,48	1 262 364,04	—	0,10	—
139	490 490,79	1 262 361,29	490 490,79	1 262 361,29			
531	490 497,57	1 262 349,88	490 497,57	1 262 349,88			
525	490 490,79	1 262 338,39	490 490,79	1 262 338,39			

2. Сведения о частях границ уточняемого земельного участка с кадастровым номером 67:25:0000000:21 :

Обозначение части границ		Горизонтальное проложение (S), м	Описание прохождения части границ	Сведения о согласовании местоположения границ (согласовано/спорное)
от т.	до т.			
1	2	3	4	5

67:25:0010611:16

525	526	5,39	—	согласовано
526	527	13,31		
527	528	8,19		
528	529	5,33		
529	530	8,24		
530	126	13,30		
126	139	5,44		
139	531	13,27		
531	525	13,34		

3. Сведения о характеристиках уточняемого земельного участка с кадастровым номером 67:25:0000000:21 :

№ п/п	Наименование характеристики	Значение характеристики
1	2	3
1.	Адрес земельного участка	—
1.1.	Сведения о местоположении земельного участка (при отсутствии адреса) в структурированном в соответствии с федеральной информационной адресной системой виде	Российская Федерация, Смоленская область, Ярцевский р-н, на территории муниципального образования "Ярцевский район" тер
1.2.	Дополнительные сведения о местоположении земельного участка	—
2.	Площадь земельного участка ± величина погрешности определения (вычисления) площади ($P \pm \Delta P$), м²	$200 \pm 5,00$
3.	Формула, примененная для вычисления предельной погрешности определения площади земельного участка, с подставленными значениями и итоговые (вычисленные) значения	$3,5 * 0,10 * \sqrt{(200,00)} = 5$

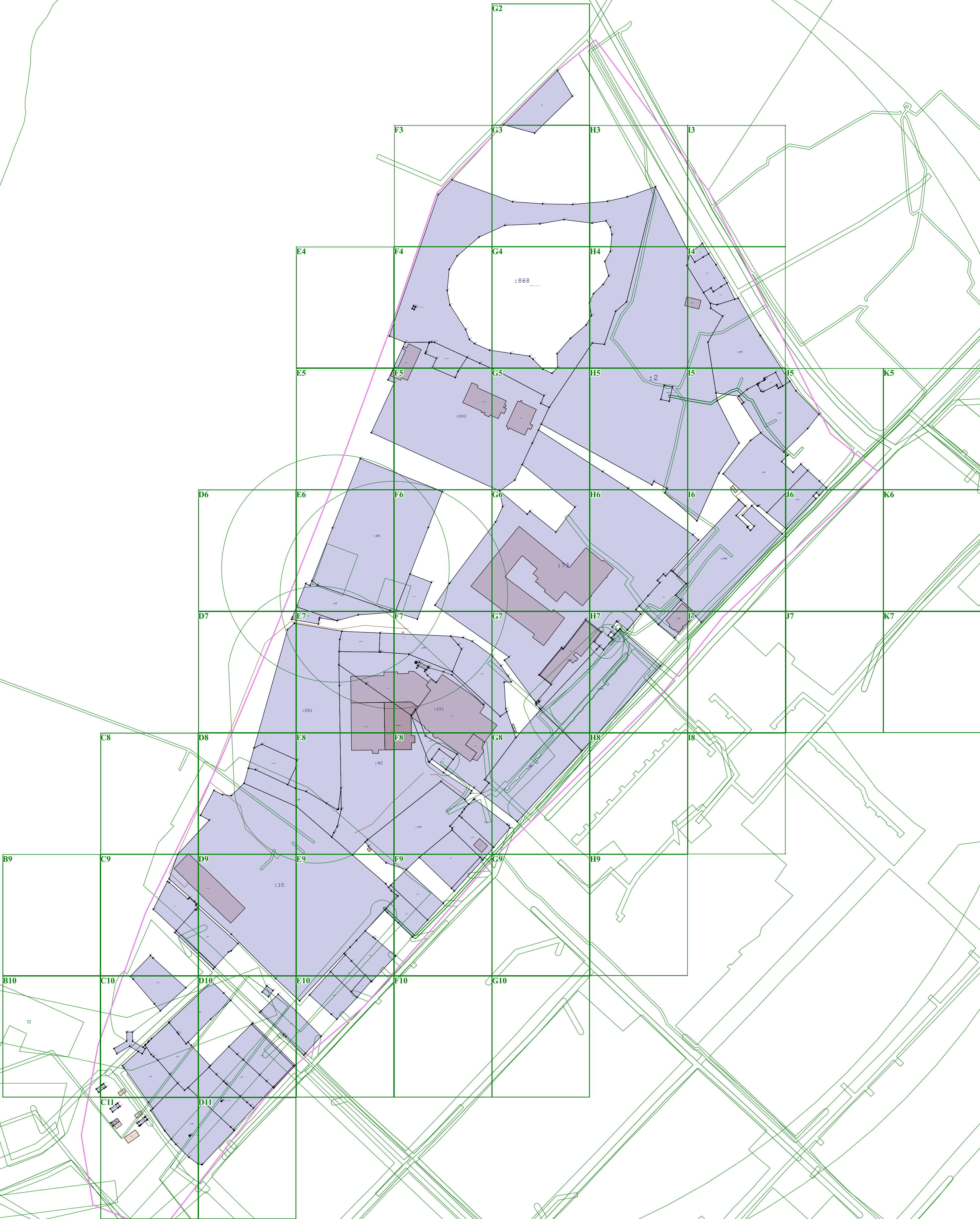
1	2				3		
4.	Площадь земельного участка согласно сведениям Единого государственного реестра недвижимости (Ркад), м²				—		
5.	Оценка расхождения Р и Ркад (Р - Ркад), м²				—		
6.	Предельный минимальный и максимальный размеры земельного участка (Рмин и Рмакс), м²				— —		
7.	Кадастровый или иной государственный учетный номер (инвентарный) здания, сооружения, объекта незавершенного строительства, расположенного на земельном участке				—		
8.	Вид (виды) разрешенного использования				—		
8.1.	Дополнительные сведения об использовании земельного участка				—		
9.	Сведения о земельных участках (землях общего пользования, территории общего пользования), посредством которых обеспечивается доступ				—		
10.	Иные сведения				—		
4. Пояснения к сведениям об уточняемом земельном участке с кадастровым номером					67:25:0000000:21 :		
1.	—						
1. Сведения о характерных точках границ уточняемого земельного участка с кадастровым номером					67:25:0000000:22 :		
Система координат					МСК-67, зона 1 Зона № 1		
Обоз- начение харак- терных точек границ	Координаты, м				Метод определения координат	Формулы, примененные для расчета средней квадратической погрешности определения координат характерных точек границ (Mt), с подставленными в такие формулы значениями и итоговые (вычисленные) значения Mt, м	Описание закрепления точки
	содержатся в Едином государственном реестре недвижимости		определены в результате выполнения комплексных кадастровых работ				
	X	Y	X	Y			
1	2	3	4	5	6	7	8
67:25:0010611:17							
532	490 548,14	1 262 479,73	490 548,14	1 262 479,73	—	0,10	—
533	490 542,47	1 262 475,51	490 542,47	1 262 475,51			
534	490 546,69	1 262 469,83	490 546,69	1 262 469,83			
535	490 552,37	1 262 474,05	490 552,37	1 262 474,05			
532	490 548,14	1 262 479,73	490 548,14	1 262 479,73			

2. Сведения о частях границ уточняемого земельного участка с кадастровым номером				67:25:0000000:22		:
Обозначение части границ		Горизонтальное проложение (S), м	Описание прохождения части границ	Сведения о согласовании местоположения границ (согласовано/спорное)		
от т.	до т.					
1	2	3	4	5		
67:25:0010611:17						
532	533	7,07	—	согласовано		
533	534	7,08				
534	535	7,08				
535	532	7,08				
3. Сведения о характеристиках уточняемого земельного участка с кадастровым номером				67:25:0000000:22		:
№ п/п	Наименование характеристики		Значение характеристики			
1	2		3			
1.	Адрес земельного участка		—			
1.1.	Сведения о местоположении земельного участка (при отсутствии адреса) в структурированном в соответствии с федеральной информационной адресной системой виде		Российская Федерация, Смоленская область, Ярцевский р-н, на территории муниципального образования "Ярцевский район" тер			
1.2.	Дополнительные сведения о местоположении земельного участка		—			
2.	Площадь земельного участка ± величина погрешности определения (вычисления) площади (Р ± ΔР), м²		50 ± 2,00			
3.	Формула, примененная для вычисления предельной погрешности определения площади земельного участка, с подставленными значениями и итоговые (вычисленные) значения		3,5*0,10*√(50,00) = 2			
4.	Площадь земельного участка согласно сведениям Единого государственного реестра недвижимости (Ркад), м²		—			
5.	Оценка расхождения Р и Ркад (Р - Ркад), м²		—			
6.	Предельный минимальный и максимальный размеры земельного участка (Рмин и Рмакс), м²		— —			
7.	Кадастровый или иной государственный учетный номер (инвентарный) здания, сооружения, объекта незавершенного строительства, расположенного на земельном участке		—			
8.	Вид (виды) разрешенного использования		—			
8.1.	Дополнительные сведения об использовании земельного участка		—			

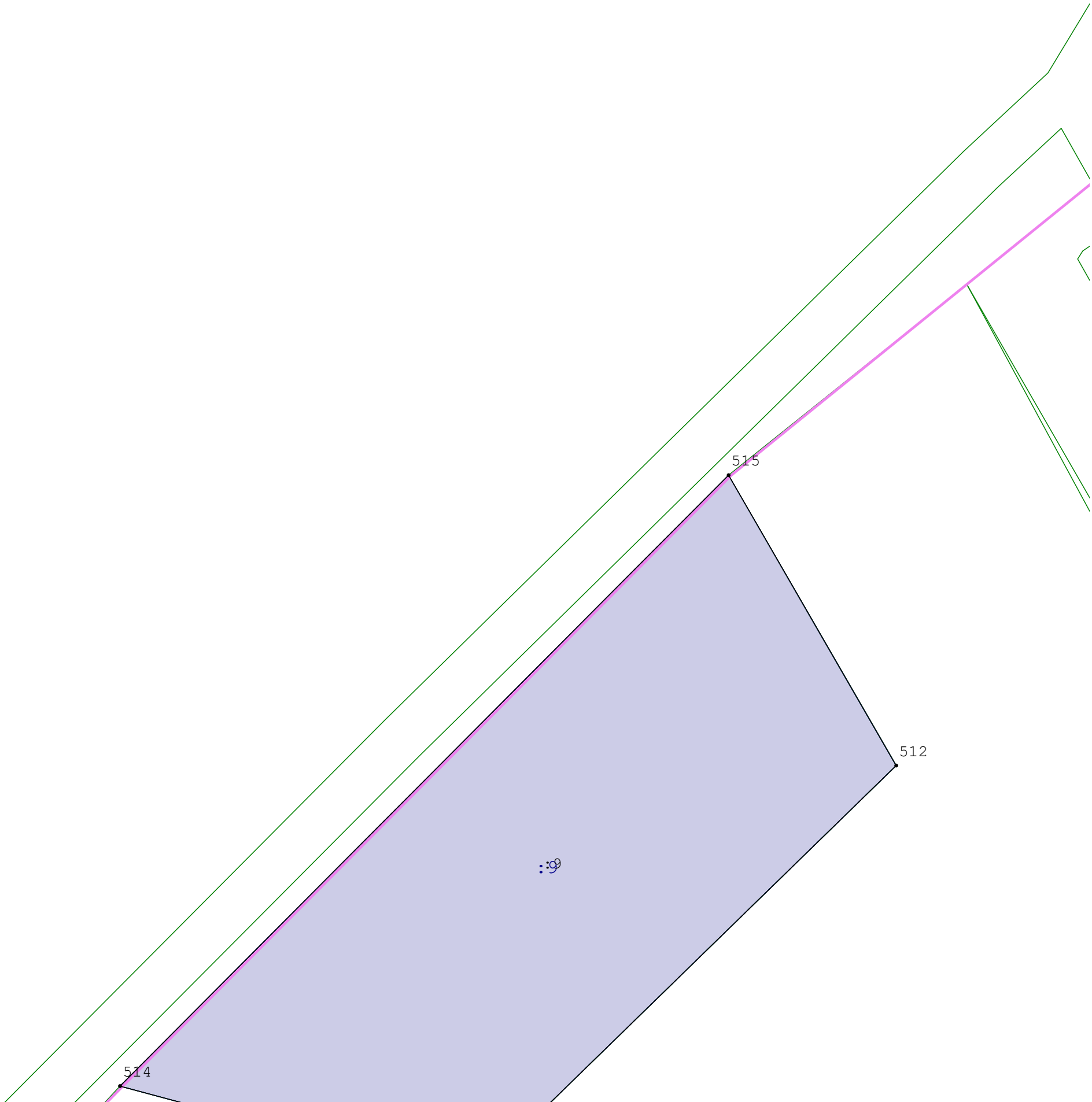
1	2	3
9.	Сведения о земельных участках (землях общего пользования, территории общего пользования), посредством которых обеспечивается доступ	—
10.	Иные сведения	—
4. Пояснения к сведениям об уточняемом земельном участке с кадастровым номером 67:25:0000000:22 :		
1.	—	

Описание местоположения здания, сооружения, объекта незавершенного строительства на земельном участке								
1. Сведения о характерных точках контура объекта недвижимости с кадастровым номером _____:								
Система координат _____							Зона № _____	
Обозначение характерных точек границ	Содержатся в Едином государственном реестре недвижимости			Определены в ходе выполнения комплексных кадастровых работ			Метод определения координат	Формулы, примененные для расчета средней квадратической погрешности определения координат характерных точек (Mt), м, с подставленными в такие формулы значениями и итоговые (вычисленные) значения Mt, м
	координаты, м		Радиус, м	координаты, м		Радиус, м		
	X	Y	R	X	Y	R		
1	2	3	4	5	6	7	8	9
2. Сведения о характеристиках объекта недвижимости с кадастровым номером _____:								
№ п/п	Наименование характеристики				Значение характеристики			
1	2				3			
1.	Вид объекта недвижимости							
2.	Ранее присвоенный государственный учетный номер (инвентарный) здания, сооружения, объекта незавершенного строительства							
3.	Кадастровый номер земельного участка (земельных участков), в границах которого (которых) расположены здание, сооружение, объект незавершенного строительства							
4.	Уникальный учетный номер кадастрового квартала, в границах которого расположены здание, сооружение, объект незавершенного строительства							
5.	Адрес здания, сооружения, объекта незавершенного строительства							
5.1.	Сведения о местоположении здания, сооружения, объекта незавершенного строительства (при отсутствии адреса) в структурированном в соответствии с федеральной информационной адресной системой виде							
5.2.	Дополнительные сведения о местоположении							
6.	Иные сведения							
3. Пояснения к сведениям об объекте недвижимости с кадастровым номером _____:								
1.								

Сведения о зданиях, сооружениях, объектах незавершенного строительства, необходимые для исправления реестровых ошибок в сведениях об описании их местоположения								
1. Сведения о характерных точках контура _____ _____ вид объекта недвижимости (здание, сооружение, объект незавершенного строительства) с кадастровым номером _____:								
Система координат _____							Зона № _____	
Обоз- начение харак- терных точек границ	Содержатся в Едином государственном реестре недвижимости			Определены в ходе выполнения комплексных кадастровых работ			Метод определения координат	Формулы, примененные для расчета средней квадратической погрешности определения координат характерных точек (Mt), м, с подставленными в такие формулы значениями и итоговые (вычисленные) значения Mt, м
	координаты, м		Радиус, м	координаты, м		Радиус, м		
	X	Y	R	X	Y	R		
1	2	3	4	5	6	7	8	9
2. Иные сведения об объекте недвижимости с кадастровым номером _____:								
1.								
3. Пояснения к сведениям об объекте недвижимости с кадастровым номером _____:								
1.								










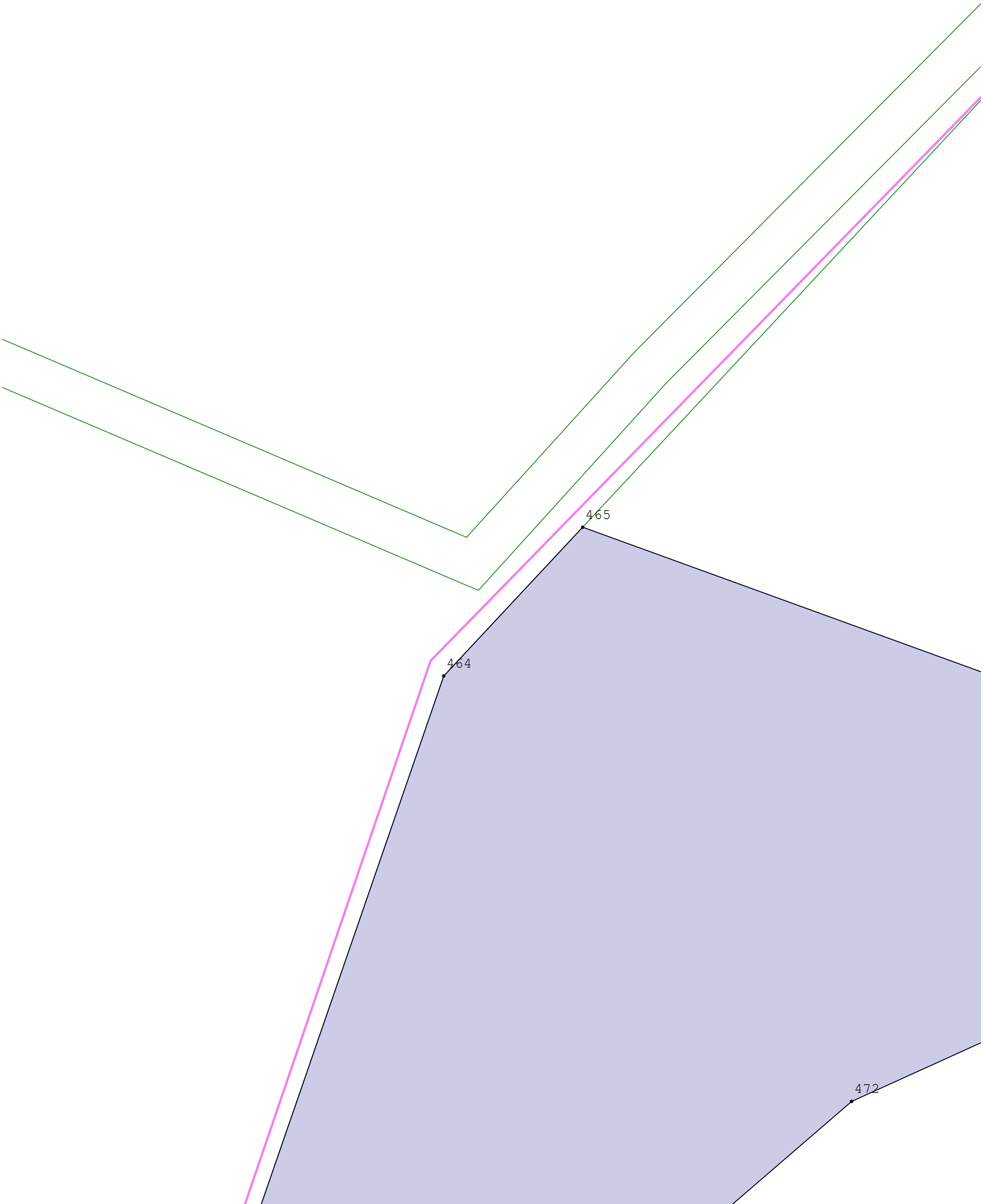
Масштаб 1:1 700



Масштаб 1:350

Условные обозначения:

- | | | | |
|---|---|---|---|
|  | - Земельный участок, размеры которого могут быть переданы в масштабе разделов графической части |  | - Существующая часть границы, имеющиеся в ГКН сведения о которой достаточны для определения ее местоположения |
|  | - Вновь образованная часть границы, сведения о которой достаточны для определения ее местоположения |  | - Характерная точка границы, сведения о которой позволяют однозначно определить ее положение на местности |
|  | - Кадастровый номер здания |  | - Кадастровый номер земельного участка |
|  | - Граница кадастрового квартала | | |



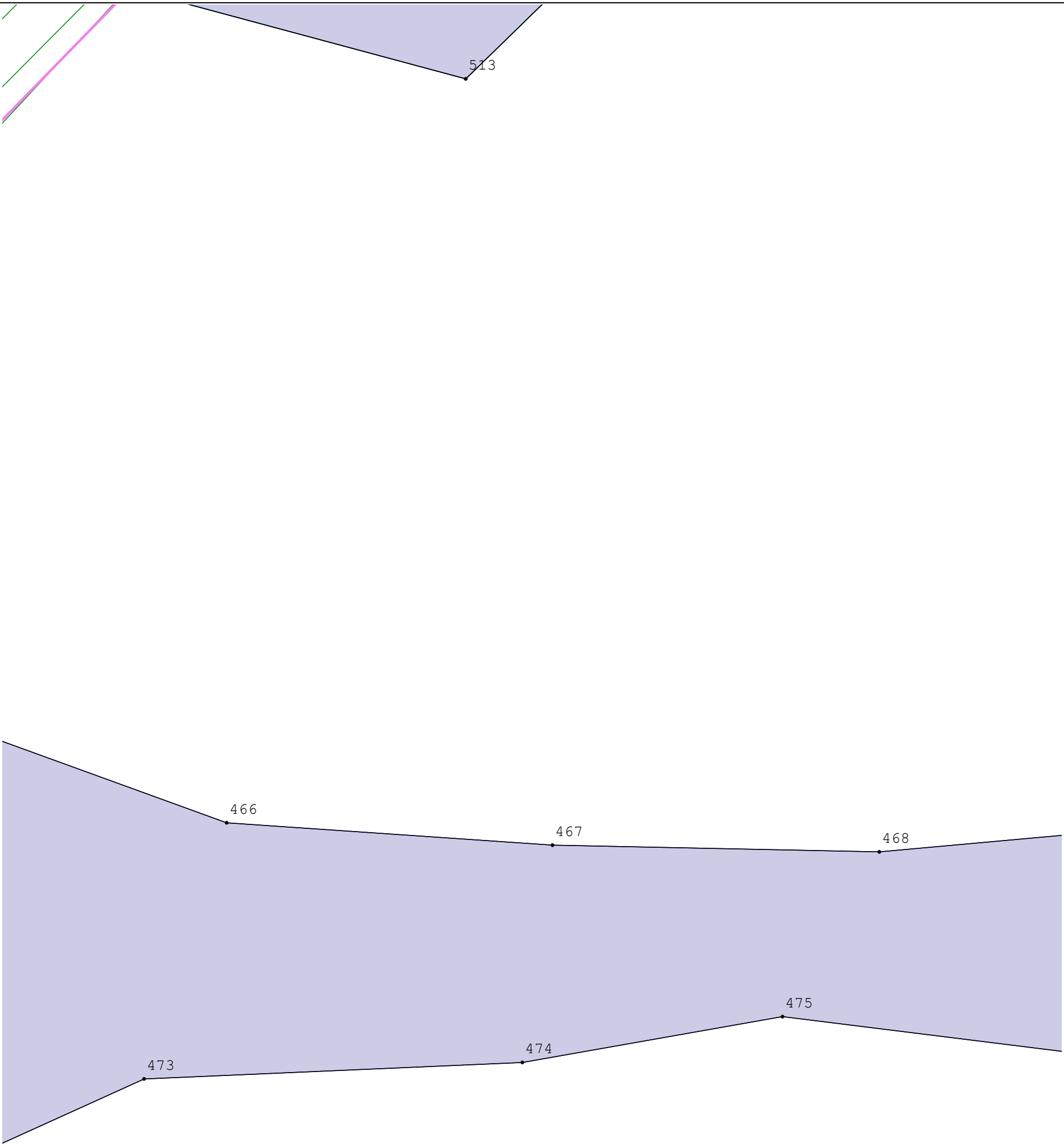
Условные обозначения:

- | | | | |
|--|---|--|---|
| | - Земельный участок, размеры которого могут быть переданы в масштабе разделов графической части | | - Существующая часть границы, имеющиеся в ГКН сведения о которой достаточны для определения ее местоположения |
| | - Вновь образованная часть границы, сведения о которой достаточны для определения ее местоположения | | - Характерная точка границы, сведения о которой позволяют однозначно определить ее положение на местности |
| | - Кадастровый номер здания | | - Кадастровый номер земельного участка |
| | - Граница кадастрового квартала | | |

Масштаб 1:350

Схема границ земельных участков

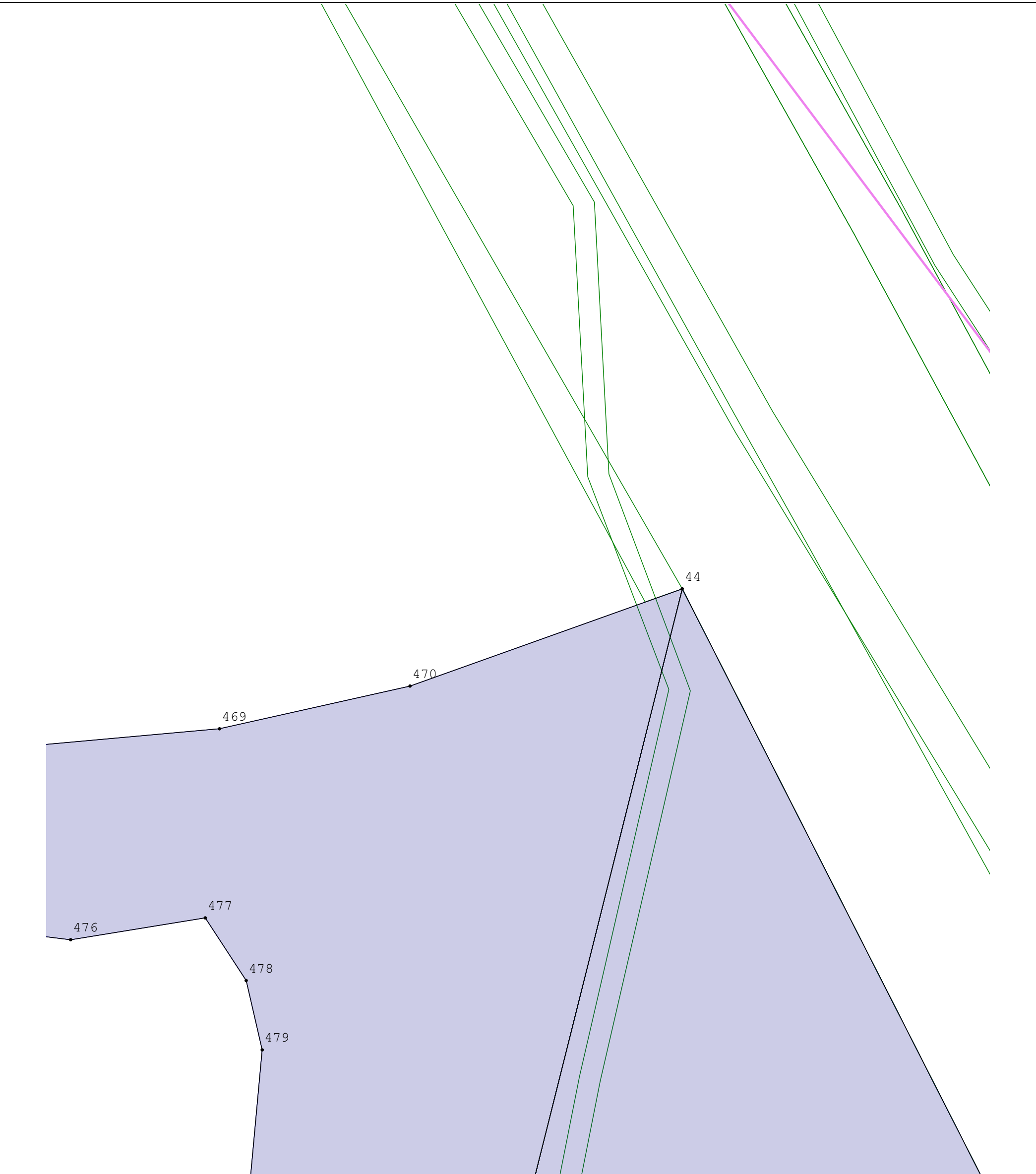
G3



Условные обозначения:








- | | | | |
|--|---|--|---|
| | - Земельный участок, размеры которого могут быть переданы в масштабе разделов графической части | | - Существующая часть границы, имеющиеся в ГКН сведения о которой достаточны для определения ее местоположения |
| | - Вновь образованная часть границы, сведения о которой достаточны для определения ее местоположения | | - Характерная точка границы, сведения о которой позволяют однозначно определить ее положение на местности |
| | - Кадастровый номер здания | | - Кадастровый номер земельного участка |
| | - Граница кадастрового квартала | | |

Масштаб 1:350



Масштаб 1:350








Условные обозначения:

- | | | | |
|---|---|---|---|
|  | - Земельный участок, размеры которого могут быть переданы в масштабе разделов графической части |  | - Существующая часть границы, имеющиеся в ГКН сведения о которой достаточны для определения ее местоположения |
|  | - Вновь образованная часть границы, сведения о которой достаточны для определения ее местоположения |  | - Характерная точка границы, сведения о которой позволяют однозначно определить ее положение на местности |
|  | - Кадастровый номер здания |  | - Кадастровый номер земельного участка |
|  | - Граница кадастрового квартала | | |



Масштаб 1:350

Условные обозначения:

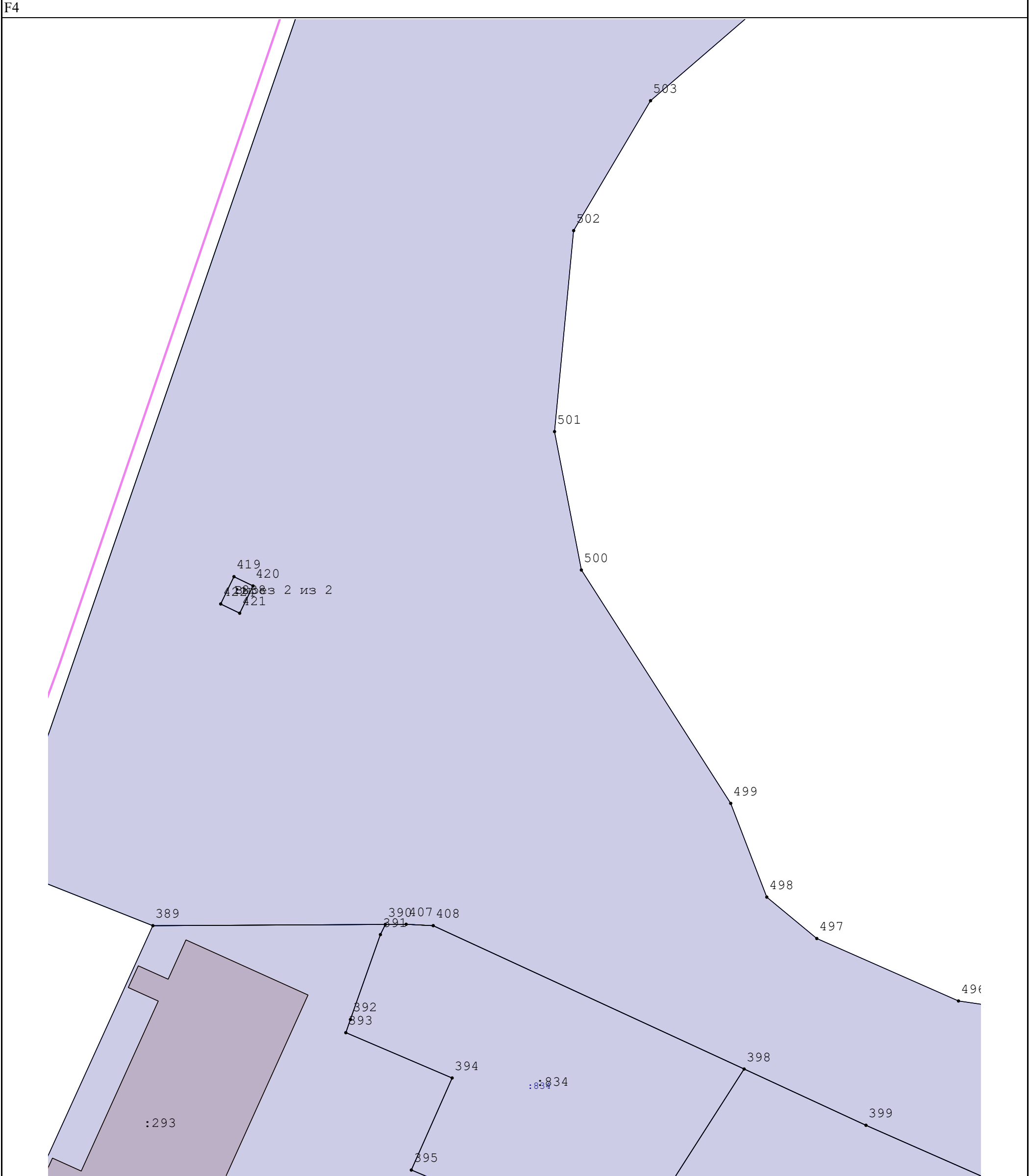
- | | | | |
|---|---|---|---|
|  | - Земельный участок, размеры которого могут быть переданы в масштабе разделов графической части |  | - Существующая часть границы, имеющиеся в ГКН сведения о которой достаточны для определения ее местоположения |
|  | - Вновь образованная часть границы, сведения о которой достаточны для определения ее местоположения |  | - Характерная точка границы, сведения о которой позволяют однозначно определить ее положение на местности |
|  | - Кадастровый номер здания |  | - Кадастровый номер земельного участка |
|  | - Граница кадастрового квартала | | |



Масштаб 1:350

Условные обозначения:

- | | | | |
|--|---|--|---|
| | - Земельный участок, размеры которого могут быть переданы в масштабе разделов графической части | | - Существующая часть границы, имеющиеся в ГКН сведения о которой достаточны для определения ее местоположения |
| | - Вновь образованная часть границы, сведения о которой достаточны для определения ее местоположения | | - Характерная точка границы, сведения о которой позволяют однозначно определить ее положение на местности |
| | - Кадастровый номер здания | | - Кадастровый номер земельного участка |
| | - Граница кадастрового квартала | | |



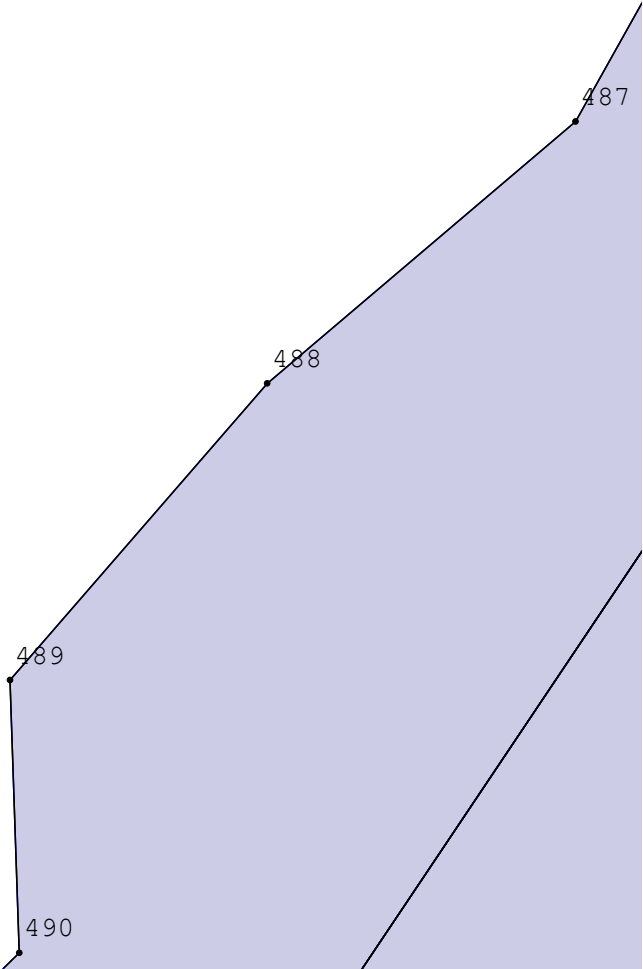
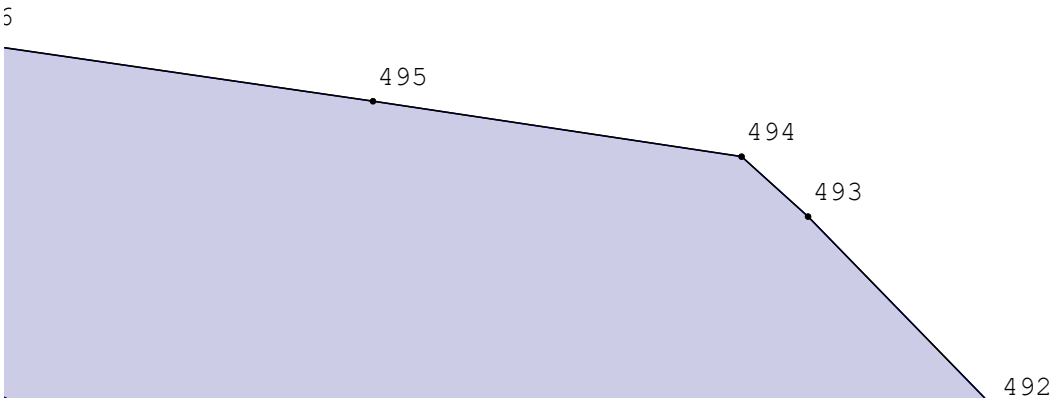
Масштаб 1:350

Условные обозначения:








- Земельный участок, размеры которого могут быть переданы в масштабе разделов графической части
- Вновь образованная часть границы, сведения о которой достаточны для определения ее местоположения
- Кадастровый номер здания
- Граница кадастрового квартала
- Существующая часть границы, имеющиеся в ГКН сведения о которой достаточны для определения ее местоположения
- Характерная точка границы, сведения о которой позволяют однозначно определить ее положение на местности
- Кадастровый номер земельного участка

: 868

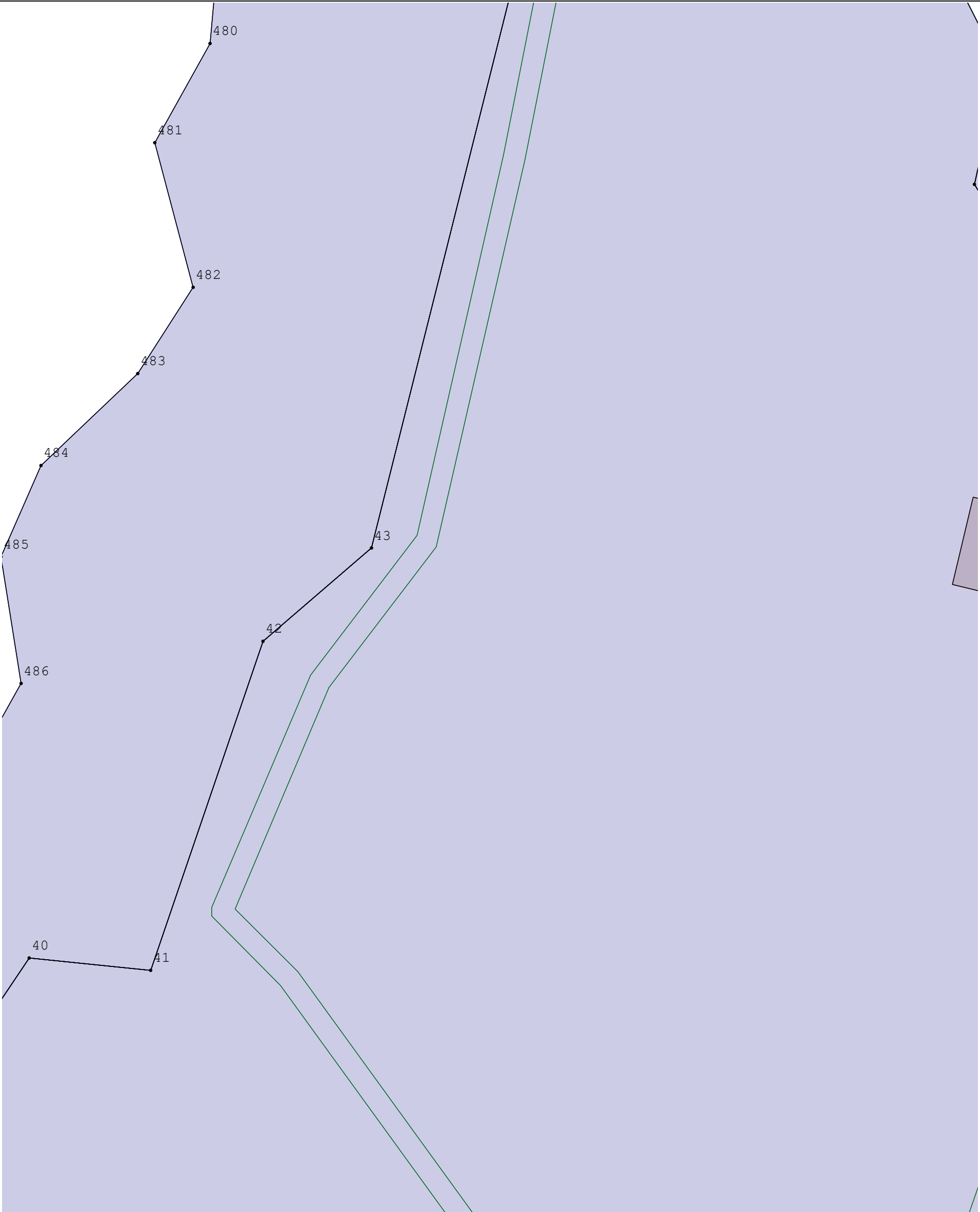
Вырез 1 из 2



Условные обозначения:

- | | | | |
|---|---|---|---|
|  | - Земельный участок, размеры которого могут быть переданы в масштабе разделов графической части |  | - Существующая часть границы, имеющиеся в ГКН сведения о которой достаточны для определения ее местоположения |
|  | - Вновь образованная часть границы, сведения о которой достаточны для определения ее местоположения |  | - Характерная точка границы, сведения о которой позволяют однозначно определить ее положение на местности |
|  | - Кадастровый номер здания |  | - Кадастровый номер земельного участка |
|  | - Граница кадастрового квартала | | |

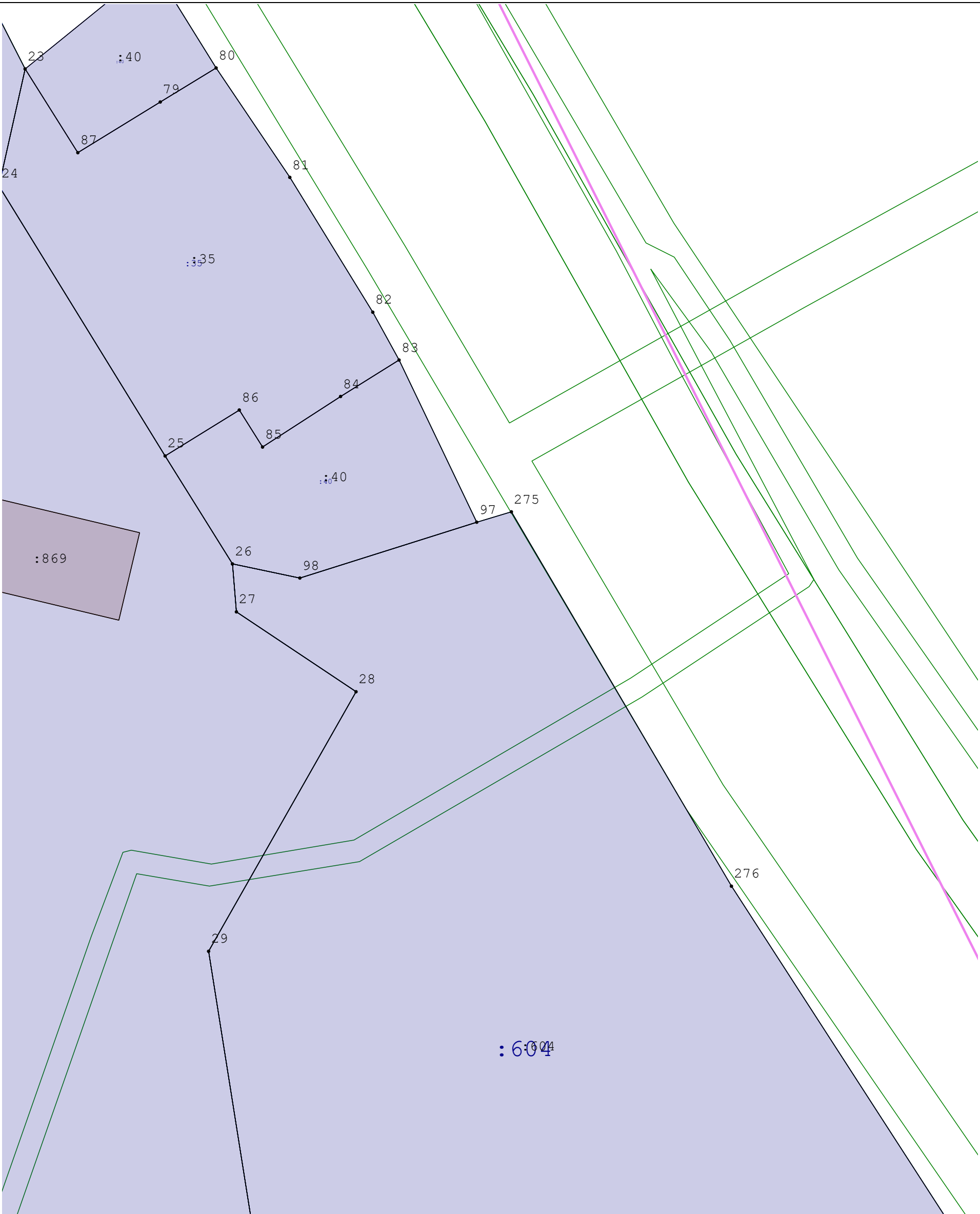
Масштаб 1:350










Условные обозначения:

- | | | | |
|--|---|--|---|
| | - Земельный участок, размеры которого могут быть переданы в масштабе разделов графической части | | - Существующая часть границы, имеющиеся в ГКН сведения о которой достаточны для определения ее местоположения |
| | - Вновь образованная часть границы, сведения о которой достаточны для определения ее местоположения | | - Характерная точка границы, сведения о которой позволяют однозначно определить ее положение на местности |
| | - Кадастровый номер здания | | - Кадастровый номер земельного участка |
| | - Граница кадастрового квартала | | |


Масштаб 1:350



Условные обозначения:








- | | | | |
|---|---|---|---|
|  | - Земельный участок, размеры которого могут быть переданы в масштабе разделов графической части |  | - Существующая часть границы, имеющиеся в ГКН сведения о которой достаточны для определения ее местоположения |
|  | - Вновь образованная часть границы, сведения о которой достаточны для определения ее местоположения |  | - Характерная точка границы, сведения о которой позволяют однозначно определить ее положение на местности |
|  | - Кадастровый номер здания |  | - Кадастровый номер земельного участка |
|  | - Граница кадастрового квартала | | |

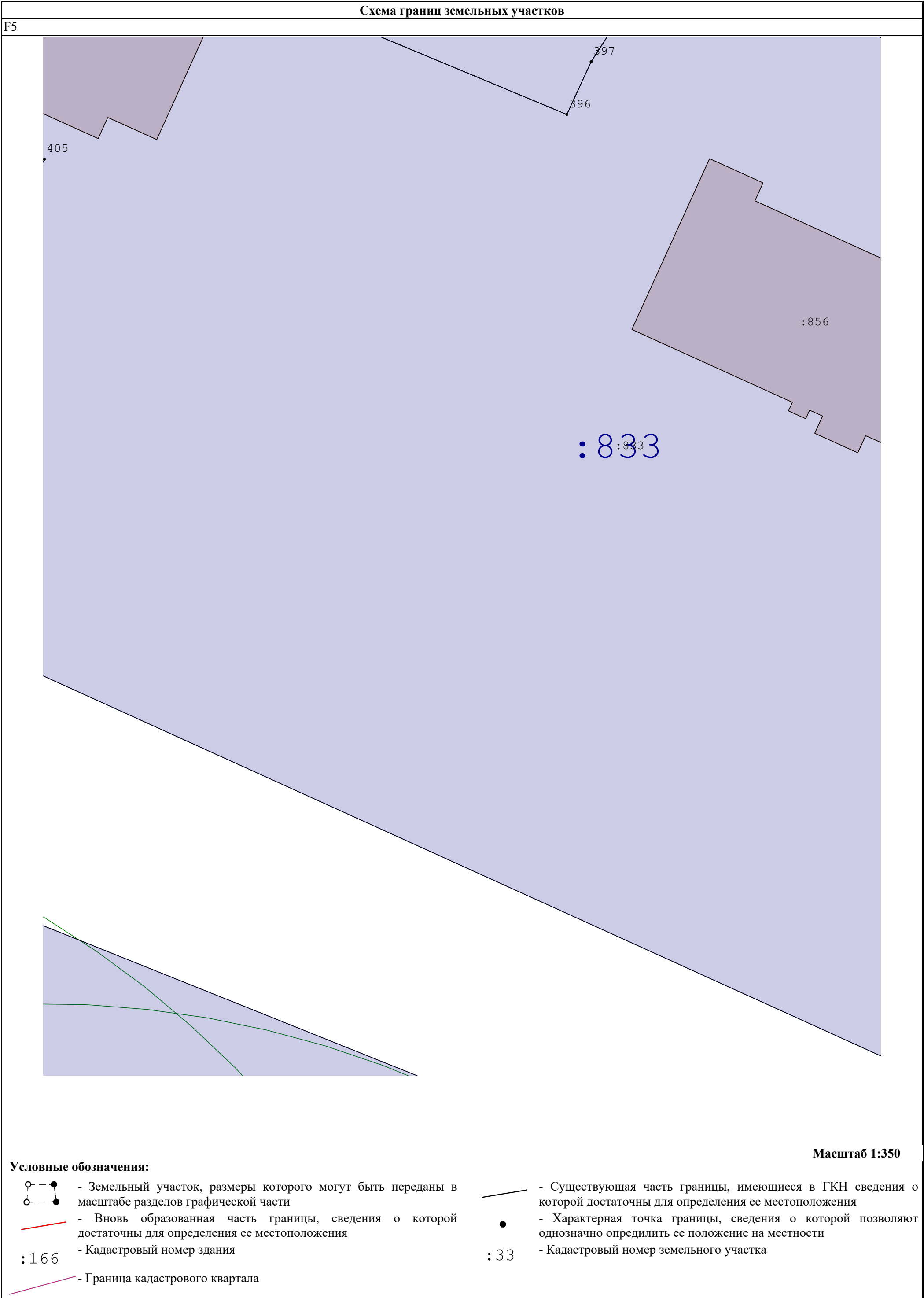
Масштаб 1:350



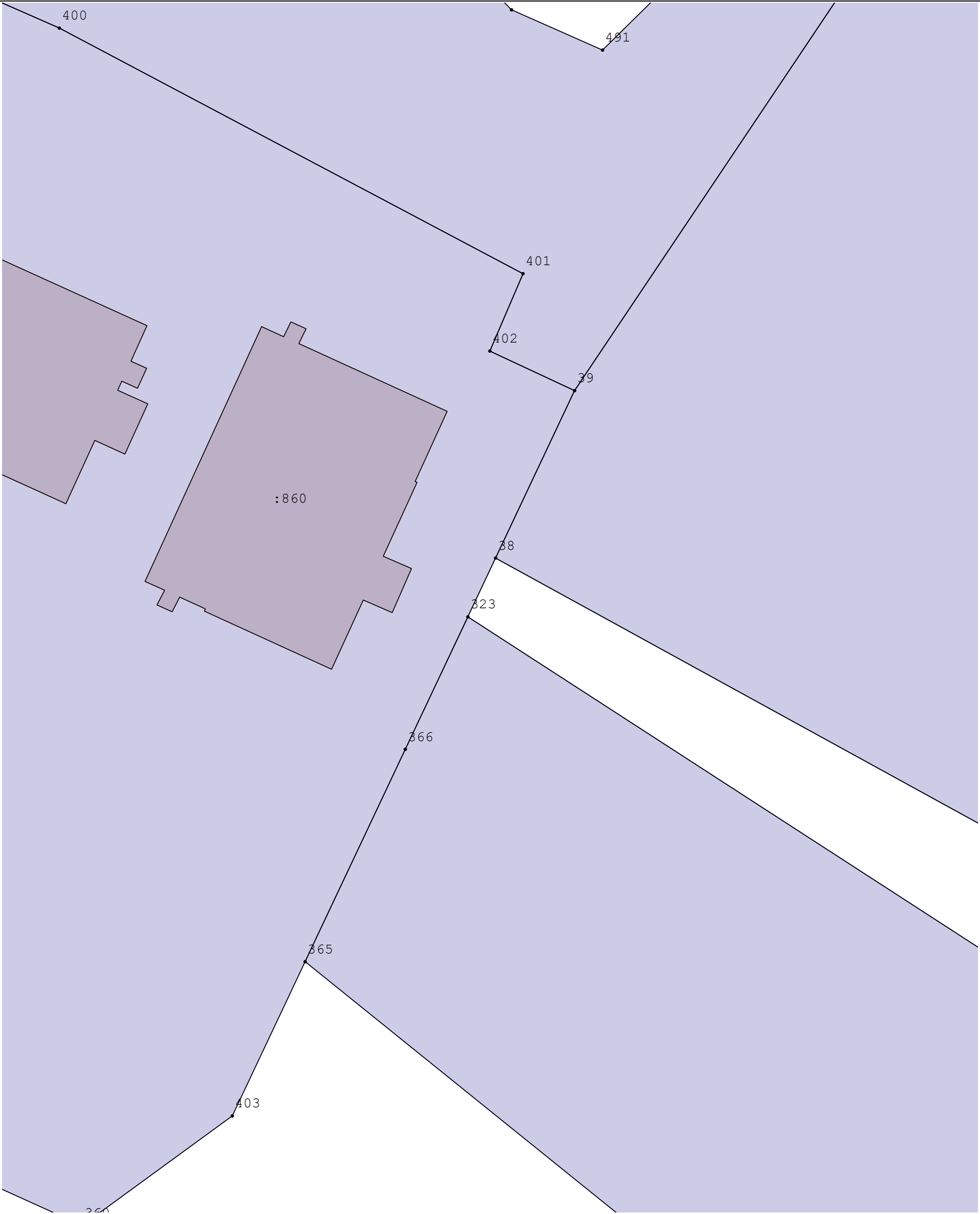
Масштаб 1:350

Условные обозначения:

- | | | | |
|---|---|---|---|
|  | - Земельный участок, размеры которого могут быть переданы в масштабе разделов графической части |  | - Существующая часть границы, имеющиеся в ГКН сведения о которой достаточны для определения ее местоположения |
|  | - Вновь образованная часть границы, сведения о которой достаточны для определения ее местоположения |  | - Характерная точка границы, сведения о которой позволяют однозначно определить ее положение на местности |
|  | - Кадастровый номер здания |  | - Кадастровый номер земельного участка |
|  | - Граница кадастрового квартала | | |



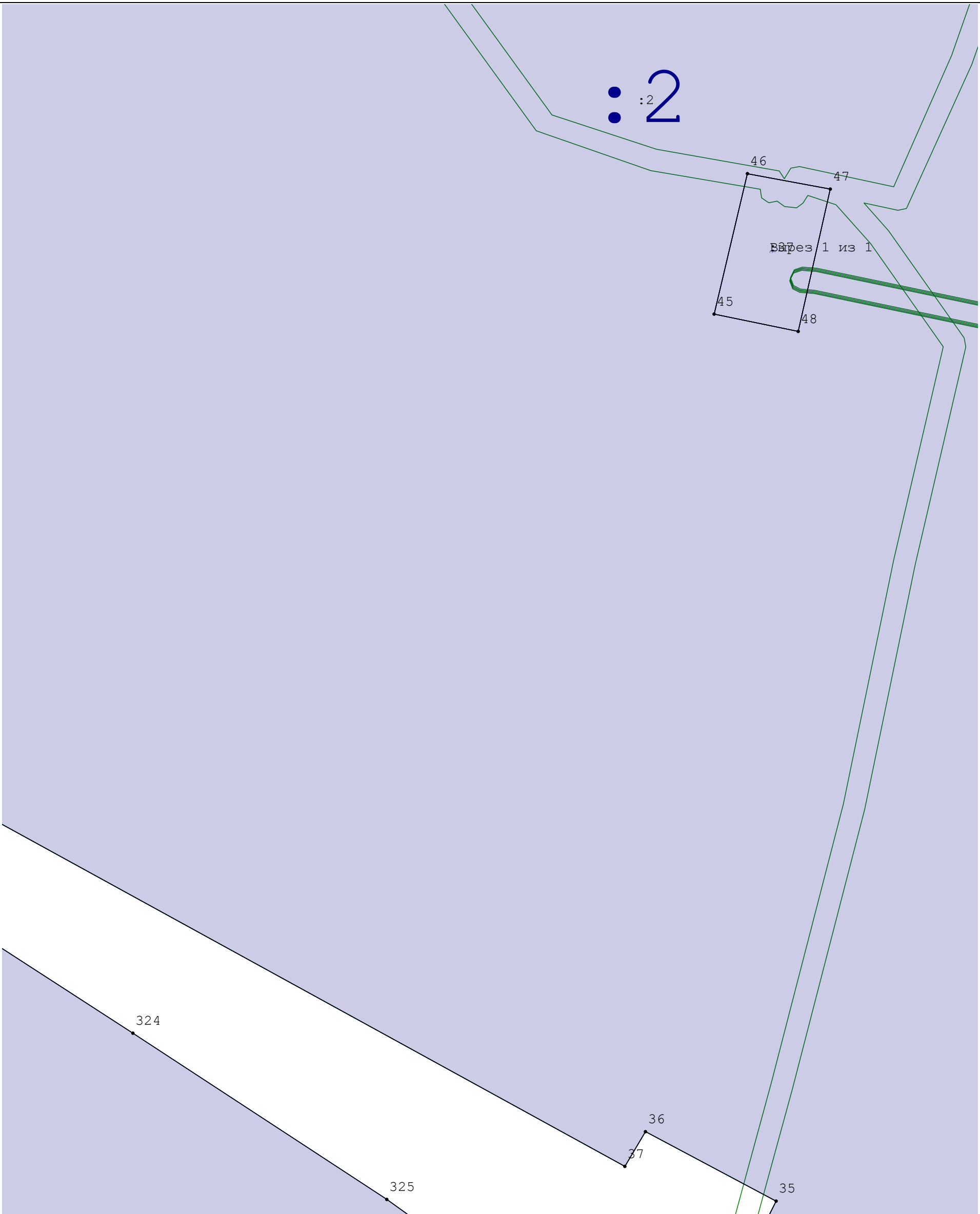
G5



Масштаб 1:350

Условные обозначения:

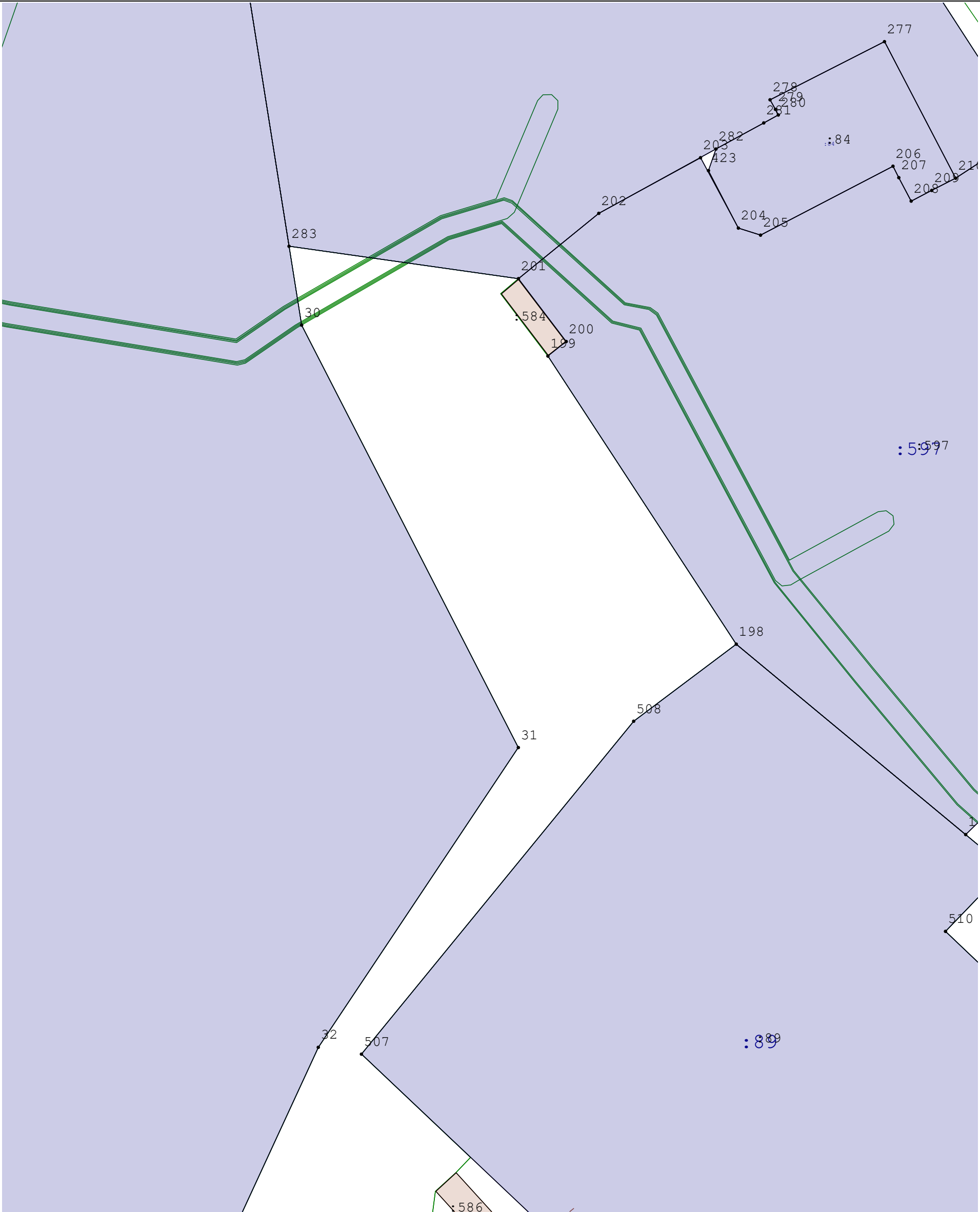
- | | | | |
|--|---|--|---|
| | - Земельный участок, размеры которого могут быть переданы в масштабе разделов графической части | | - Существующая часть границы, имеющиеся в ГКН сведения о которой достаточны для определения ее местоположения |
| | - Вновь образованная часть границы, сведения о которой достаточны для определения ее местоположения | | - Характерная точка границы, сведения о которой позволяют однозначно определить ее положение на местности |
| | - Кадастровый номер здания | | - Кадастровый номер земельного участка |
| | - Граница кадастрового квартала | | |



Масштаб 1:350

Условные обозначения:

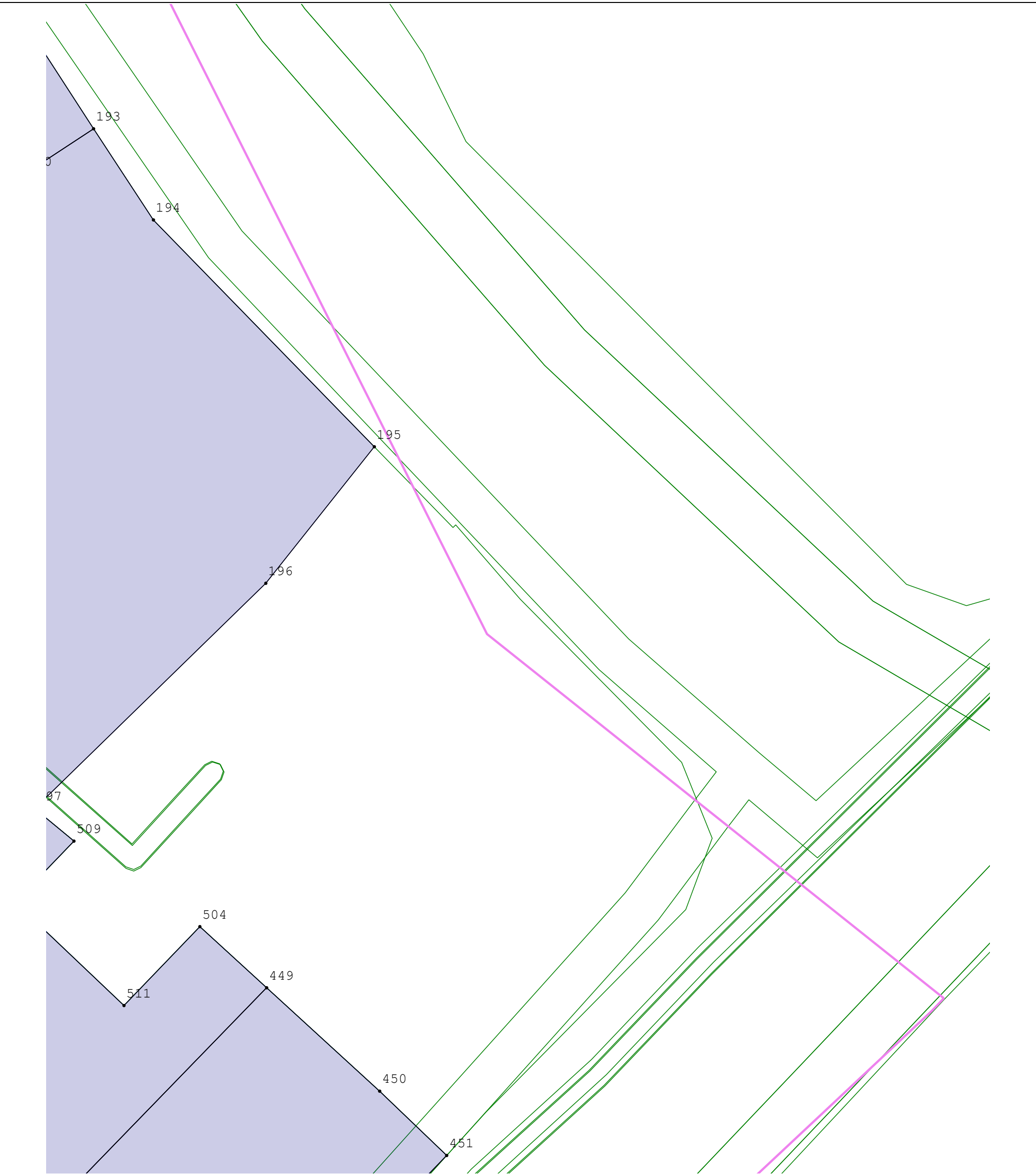
- | | | | |
|--|---|--|---|
| | - Земельный участок, размеры которого могут быть переданы в масштабе разделов графической части | | - Существующая часть границы, имеющиеся в ГКН сведения о которой достаточны для определения ее местоположения |
| | - Вновь образованная часть границы, сведения о которой достаточны для определения ее местоположения | | - Характерная точка границы, сведения о которой позволяют однозначно определить ее положение на местности |
| | - Кадастровый номер здания | | - Кадастровый номер земельного участка |
| | - Граница кадастрового квартала | | |



Условные обозначения:

- | | | | |
|--|---|--|---|
| | - Земельный участок, размеры которого могут быть переданы в масштабе разделов графической части | | - Существующая часть границы, имеющиеся в ГКН сведения о которой достаточны для определения ее местоположения |
| | - Вновь образованная часть границы, сведения о которой достаточны для определения ее местоположения | | - Характерная точка границы, сведения о которой позволяют однозначно определить ее положение на местности |
| | - Кадастровый номер здания | | - Кадастровый номер земельного участка |
| | - Граница кадастрового квартала | | |


Масштаб 1:350



Масштаб 1:350

Условные обозначения:

- | | | | |
|--|---|--|---|
| | - Земельный участок, размеры которого могут быть переданы в масштабе разделов графической части | | - Существующая часть границы, имеющиеся в ГКН сведения о которой достаточны для определения ее местоположения |
| | - Вновь образованная часть границы, сведения о которой достаточны для определения ее местоположения | | - Характерная точка границы, сведения о которой позволяют однозначно определить ее положение на местности |
| | - Кадастровый номер здания | | - Кадастровый номер земельного участка |
| | - Граница кадастрового квартала | | |



Условные обозначения:


- | | | | |
|--|---|--|---|
| | - Земельный участок, размеры которого могут быть переданы в масштабе разделов графической части | | - Существующая часть границы, имеющиеся в ГКН сведения о которой достаточны для определения ее местоположения |
| | - Вновь образованная часть границы, сведения о которой достаточны для определения ее местоположения | | - Характерная точка границы, сведения о которой позволяют однозначно определить ее положение на местности |
| | - Кадастровый номер здания | | - Кадастровый номер земельного участка |
| | - Граница кадастрового квартала | | |


Масштаб 1:350





Масштаб 1:350


Условные обозначения:


- 


- Земельный участок, размеры которого могут быть переданы в масштабе разделов графической части
- 

- Вновь образованная часть границы, сведения о которой достаточны для определения ее местоположения
- 

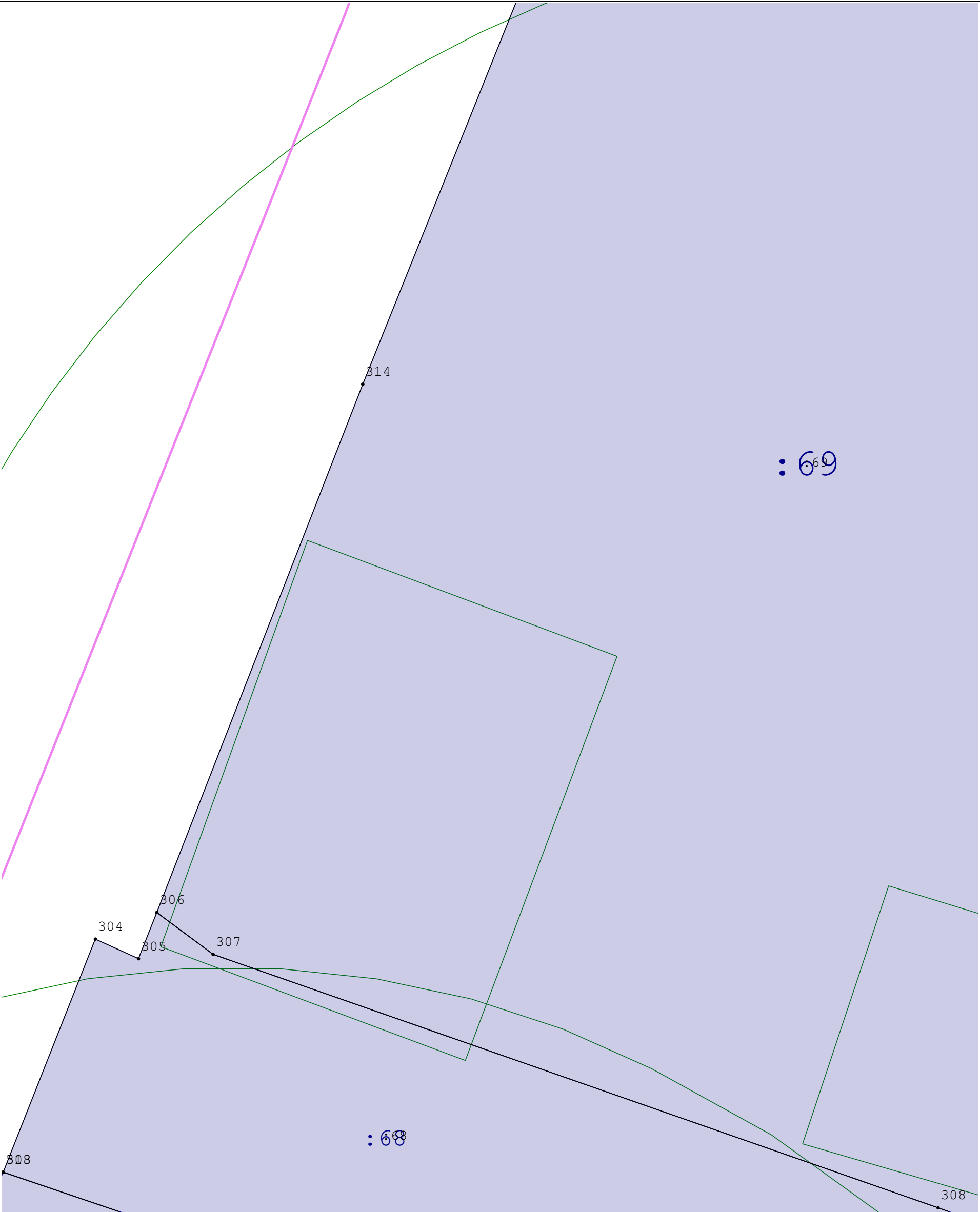
- Кадастровый номер здания
- 

- Граница кадастрового квартала
- 

- Существующая часть границы, имеющиеся в ГКН сведения о которой достаточны для определения ее местоположения
- 

- Характерная точка границы, сведения о которой позволяют однозначно определить ее положение на местности
- 

- Кадастровый номер земельного участка




Условные обозначения:

- | | | | |
|--|---|--|---|
| | - Земельный участок, размеры которого могут быть переданы в масштабе разделов графической части | | - Существующая часть границы, имеющиеся в ГКН сведения о которой достаточны для определения ее местоположения |
| | - Вновь образованная часть границы, сведения о которой достаточны для определения ее местоположения | | - Характерная точка границы, сведения о которой позволяют однозначно определить ее положение на местности |
| | - Кадастровый номер здания | | - Кадастровый номер земельного участка |
| | - Граница кадастрового квартала | | |

Масштаб 1:350








Схема границ земельных участков

F6

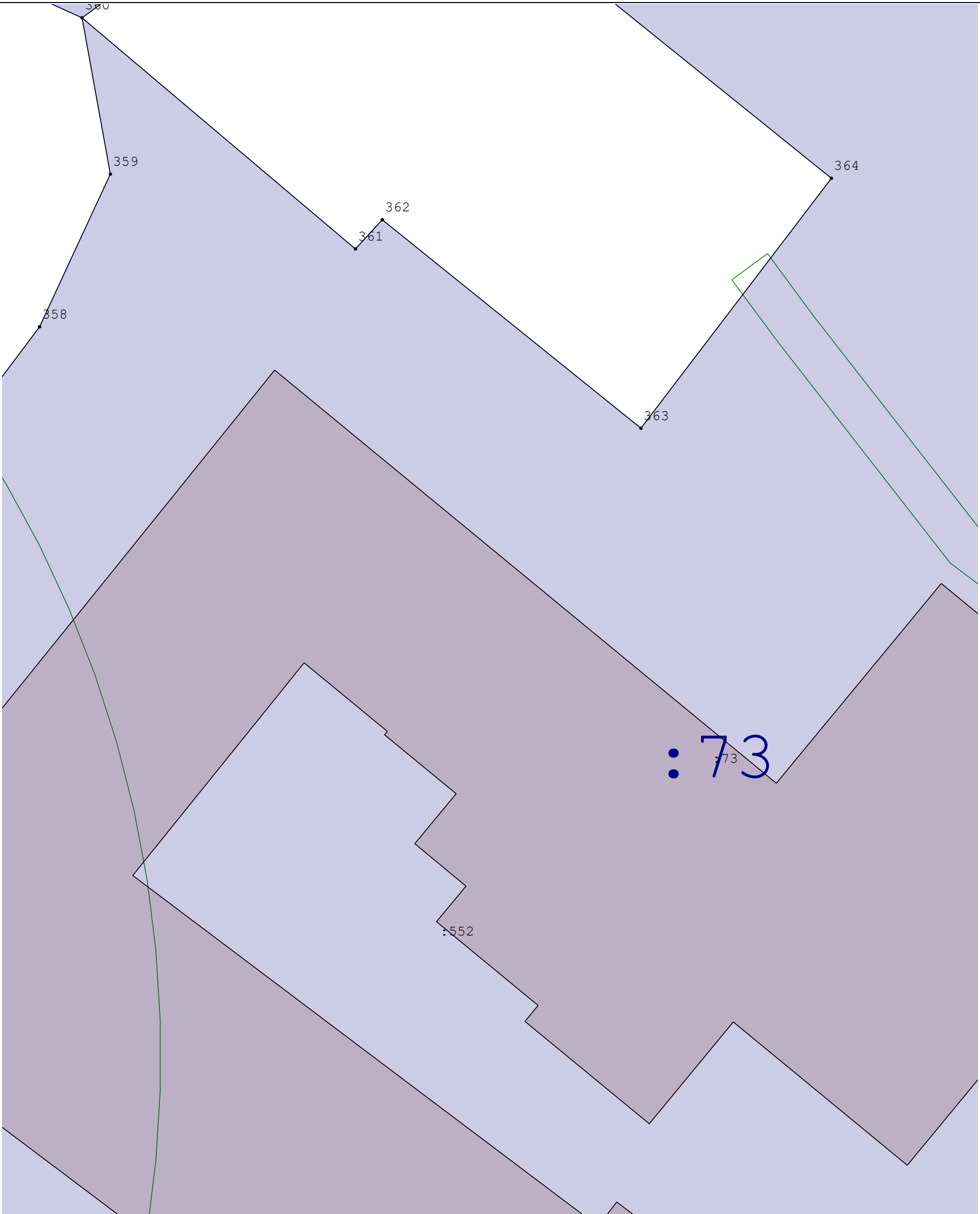


Масштаб 1:350








Условные обозначения:

- | | |
|--|---|
|  <ul style="list-style-type: none"> - Земельный участок, размеры которого могут быть переданы в масштабе разделов графической части |  <ul style="list-style-type: none"> - Существующая часть границы, имеющиеся в ГКН сведения о которой достаточны для определения ее местоположения |
|  <ul style="list-style-type: none"> - Вновь образованная часть границы, сведения о которой достаточны для определения ее местоположения |  <ul style="list-style-type: none"> - Характерная точка границы, сведения о которой позволяют однозначно определить ее положение на местности |
|  <ul style="list-style-type: none"> - Кадастровый номер здания |  <ul style="list-style-type: none"> - Кадастровый номер земельного участка |
|  <ul style="list-style-type: none"> - Граница кадастрового квартала | |

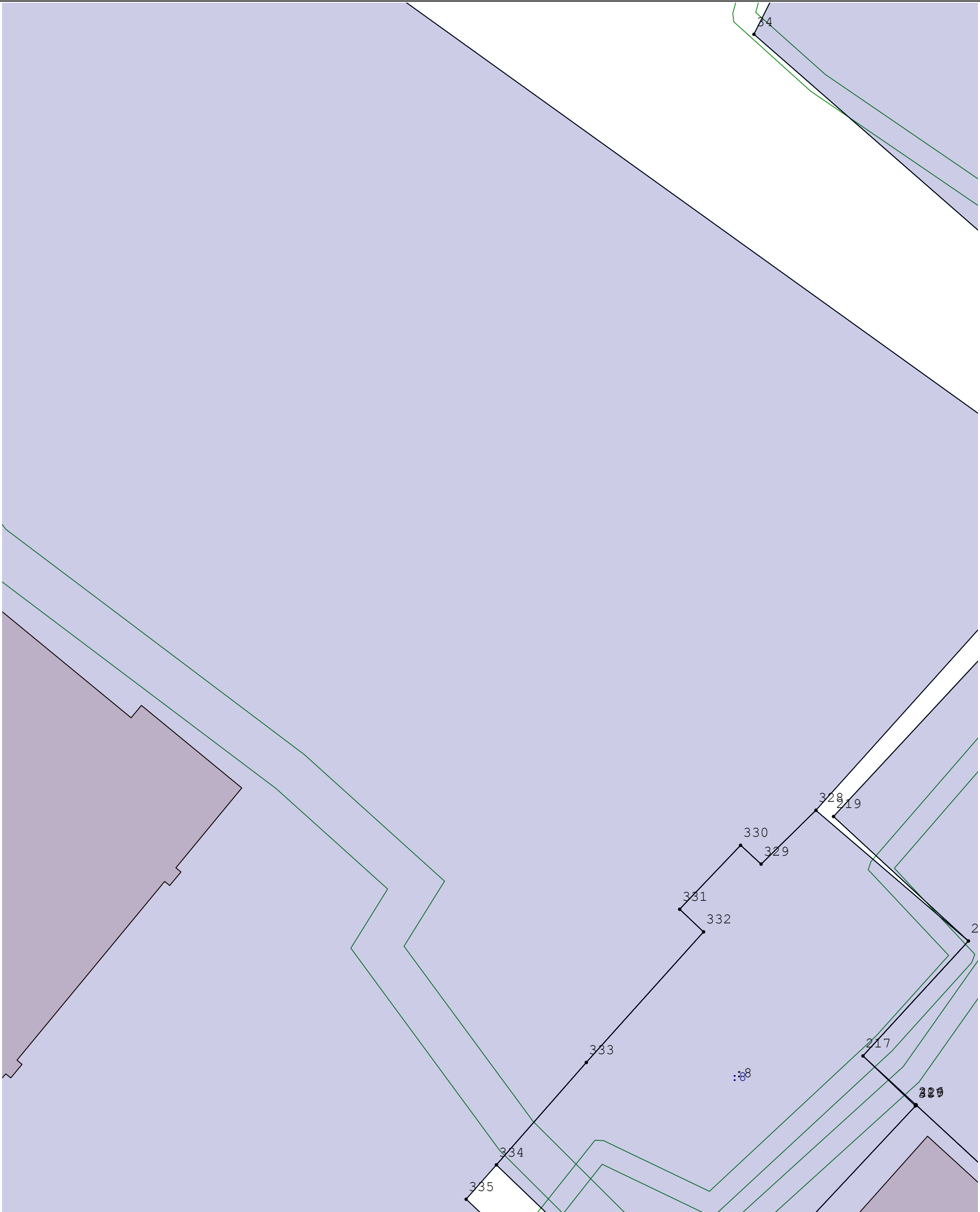
G6



Условные обозначения:

- | | | | |
|---|---|---|---|
|  | - Земельный участок, размеры которого могут быть переданы в масштабе разделов графической части |  | - Существующая часть границы, имеющиеся в ГКН сведения о которой достаточны для определения ее местоположения |
|  | - Вновь образованная часть границы, сведения о которой достаточны для определения ее местоположения |  | - Характерная точка границы, сведения о которой позволяют однозначно определить ее положение на местности |
|  | - Кадастровый номер здания |  | - Кадастровый номер земельного участка |
|  | - Граница кадастрового квартала | | |

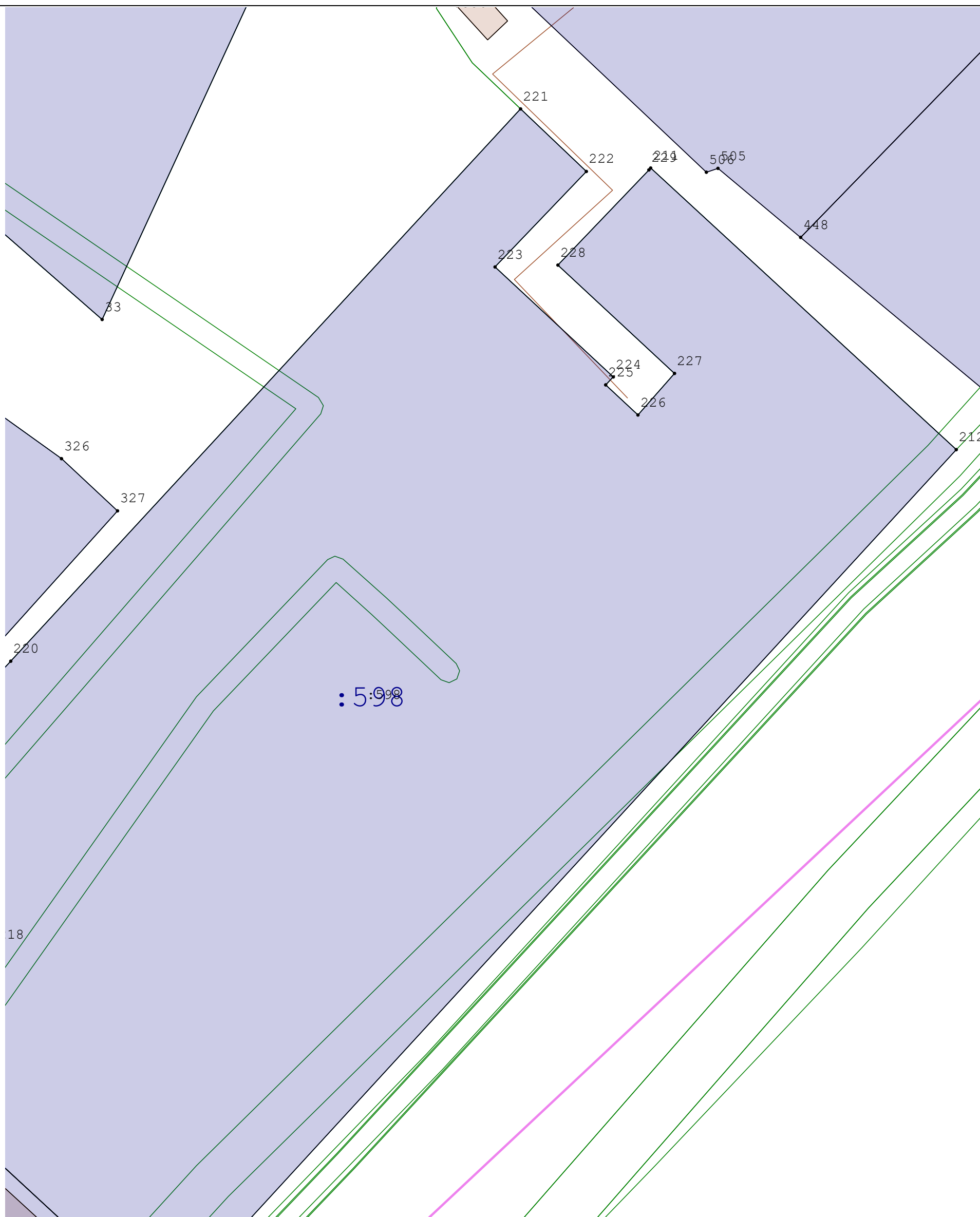
Масштаб 1:350










Масштаб 1:350


Условные обозначения:

- | | | | |
|--|---|--|---|
| | - Земельный участок, размеры которого могут быть переданы в масштабе разделов графической части | | - Существующая часть границы, имеющиеся в ГКН сведения о которой достаточны для определения ее местоположения |
| | - Вновь образованная часть границы, сведения о которой достаточны для определения ее местоположения | | - Характерная точка границы, сведения о которой позволяют однозначно определить ее положение на местности |
| | - Кадастровый номер здания | | - Кадастровый номер земельного участка |
| | - Граница кадастрового квартала | | |



Условные обозначения:

- | | |
|---|---|
|  <ul style="list-style-type: none"> - Земельный участок, размеры которого могут быть переданы в масштабе разделов графической части |  <ul style="list-style-type: none"> - Существующая часть границы, имеющиеся в ГКН сведения о которой достаточны для определения ее местоположения |
|  <ul style="list-style-type: none"> - Вновь образованная часть границы, сведения о которой достаточны для определения ее местоположения |  <ul style="list-style-type: none"> - Характерная точка границы, сведения о которой позволяют однозначно определить ее положение на местности |
|  <ul style="list-style-type: none"> - Кадастровый номер здания |  <ul style="list-style-type: none"> - Кадастровый номер земельного участка |
|  <ul style="list-style-type: none"> - Граница кадастрового квартала | |






Масштаб 1:350






Условные обозначения:

- | | | | |
|--|---|--|---|
| | - Земельный участок, размеры которого могут быть переданы в масштабе разделов графической части | | - Существующая часть границы, имеющиеся в ГКН сведения о которой достаточны для определения ее местоположения |
| | - Вновь образованная часть границы, сведения о которой достаточны для определения ее местоположения | | - Характерная точка границы, сведения о которой позволяют однозначно определить ее положение на местности |
| | - Кадастровый номер здания | | - Кадастровый номер земельного участка |
| | - Граница кадастрового квартала | | |



Масштаб 1:350




Условные обозначения:

- 





- Земельный участок, размеры которого могут быть переданы в масштабе разделов графической части

- Вновь образованная часть границы, сведения о которой достаточны для определения ее местоположения

- Кадастровый номер здания

- Граница кадастрового квартала
- 



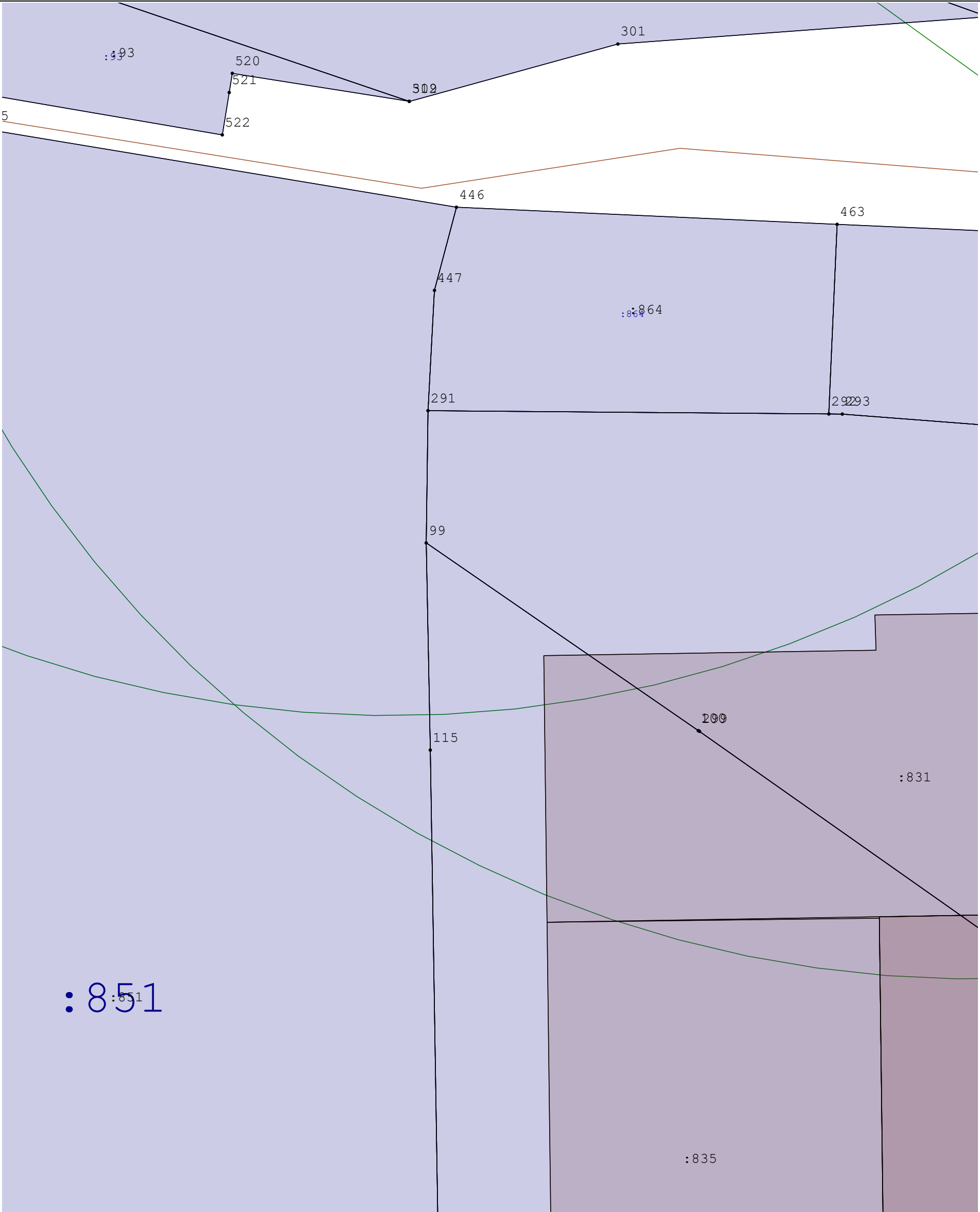
- Существующая часть границы, имеющиеся в ГКН сведения о которой достаточны для определения ее местоположения

- Характерная точка границы, сведения о которой позволяют однозначно определить ее положение на местности

- Кадастровый номер земельного участка

Схема границ земельных участков

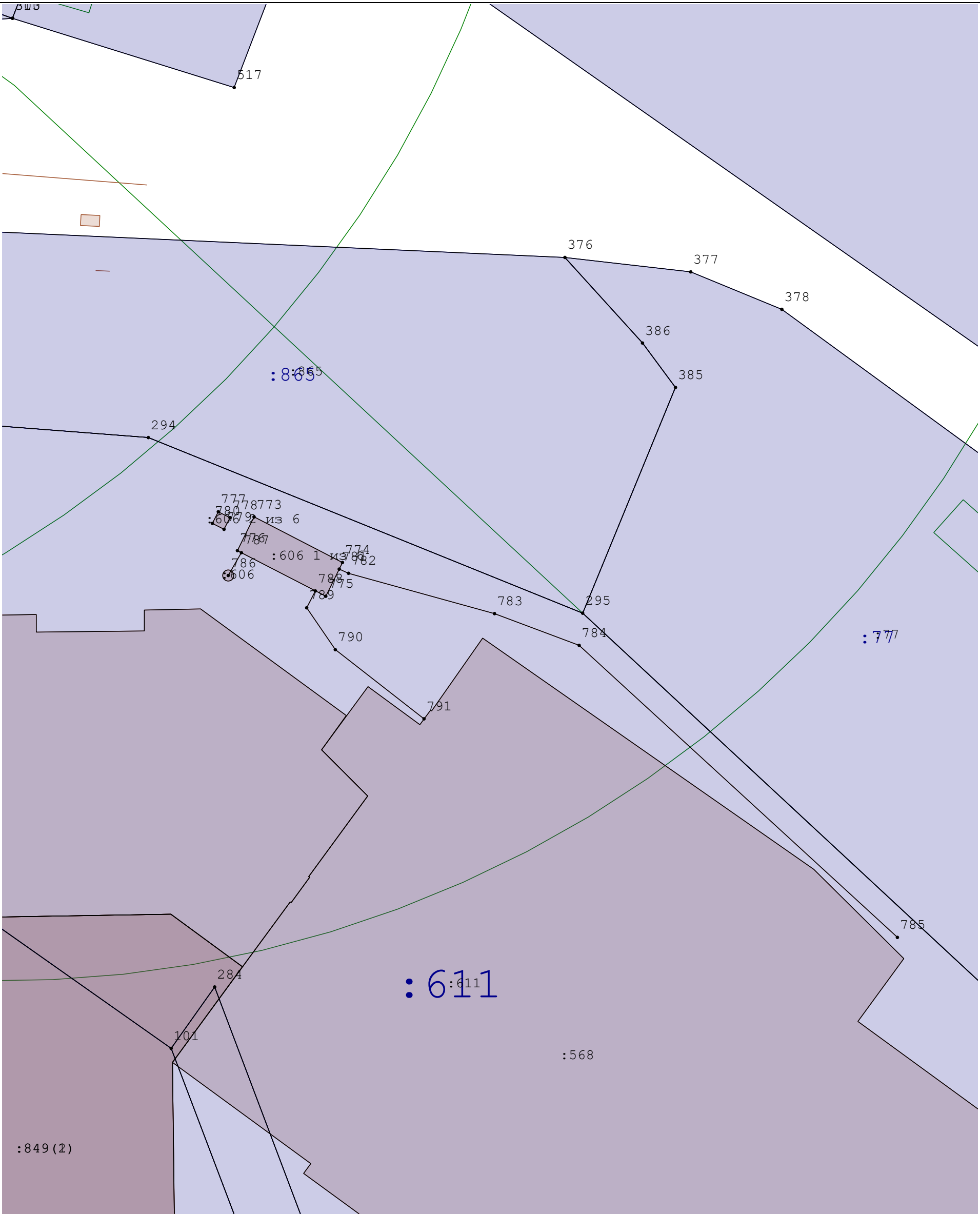
E7



Масштаб 1:350








Условные обозначения:

- | | | | |
|--|---|--|---|
| | - Земельный участок, размеры которого могут быть переданы в масштабе разделов графической части | | - Существующая часть границы, имеющиеся в ГКН сведения о которой достаточны для определения ее местоположения |
| | - Вновь образованная часть границы, сведения о которой достаточны для определения ее местоположения | | - Характерная точка границы, сведения о которой позволяют однозначно определить ее положение на местности |
| | - Кадастровый номер здания | | - Кадастровый номер земельного участка |
| | - Граница кадастрового квартала | | |

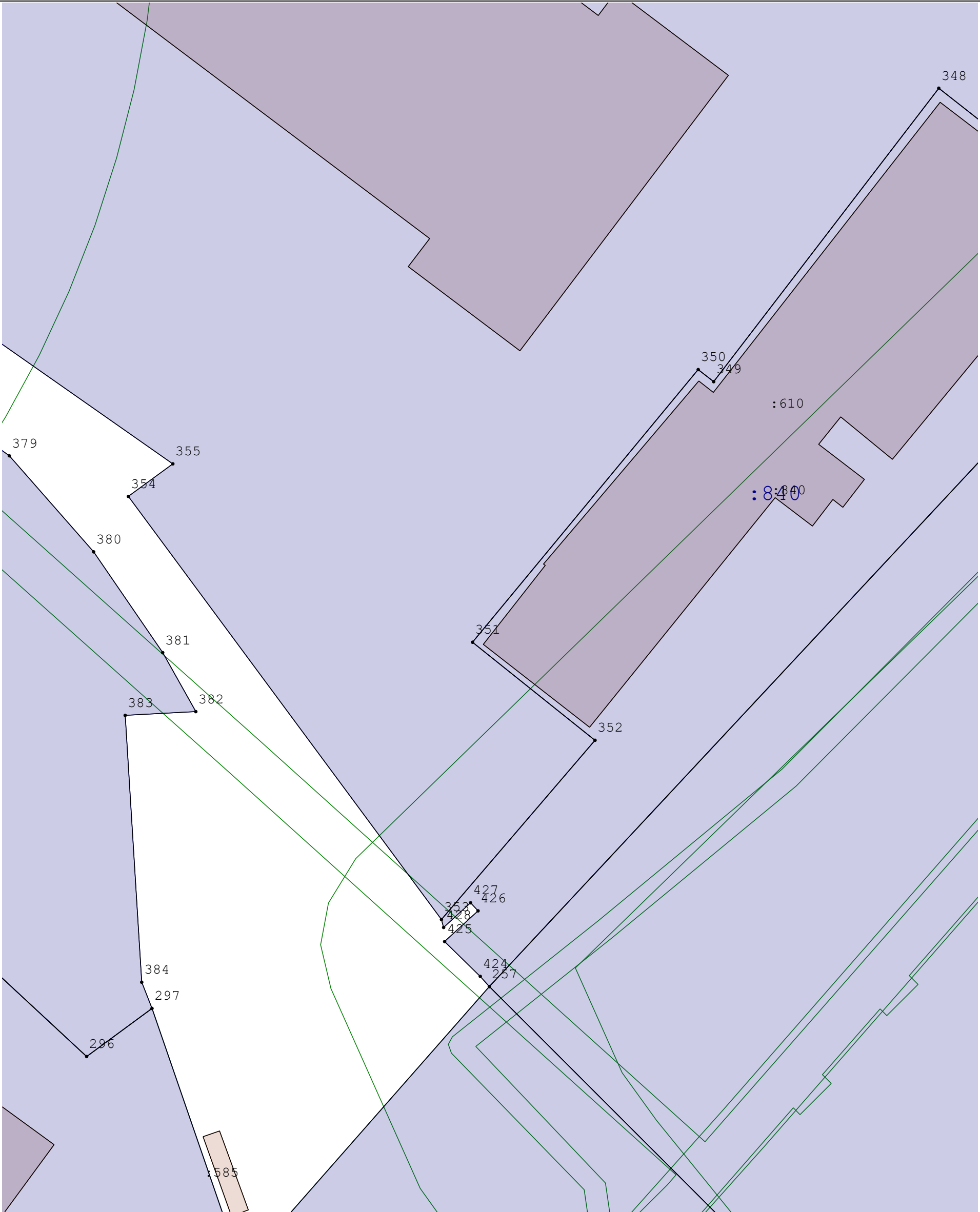


Масштаб 1:350

Условные обозначения:

- | | | | |
|---|---|---|---|
|  | - Земельный участок, размеры которого могут быть переданы в масштабе разделов графической части |  | - Существующая часть границы, имеющиеся в ГКН сведения о которой достаточны для определения ее местоположения |
|  | - Вновь образованная часть границы, сведения о которой достаточны для определения ее местоположения |  | - Характерная точка границы, сведения о которой позволяют однозначно определить ее положение на местности |
|  | - Кадастровый номер здания |  | - Кадастровый номер земельного участка |
|  | - Граница кадастрового квартала | | |

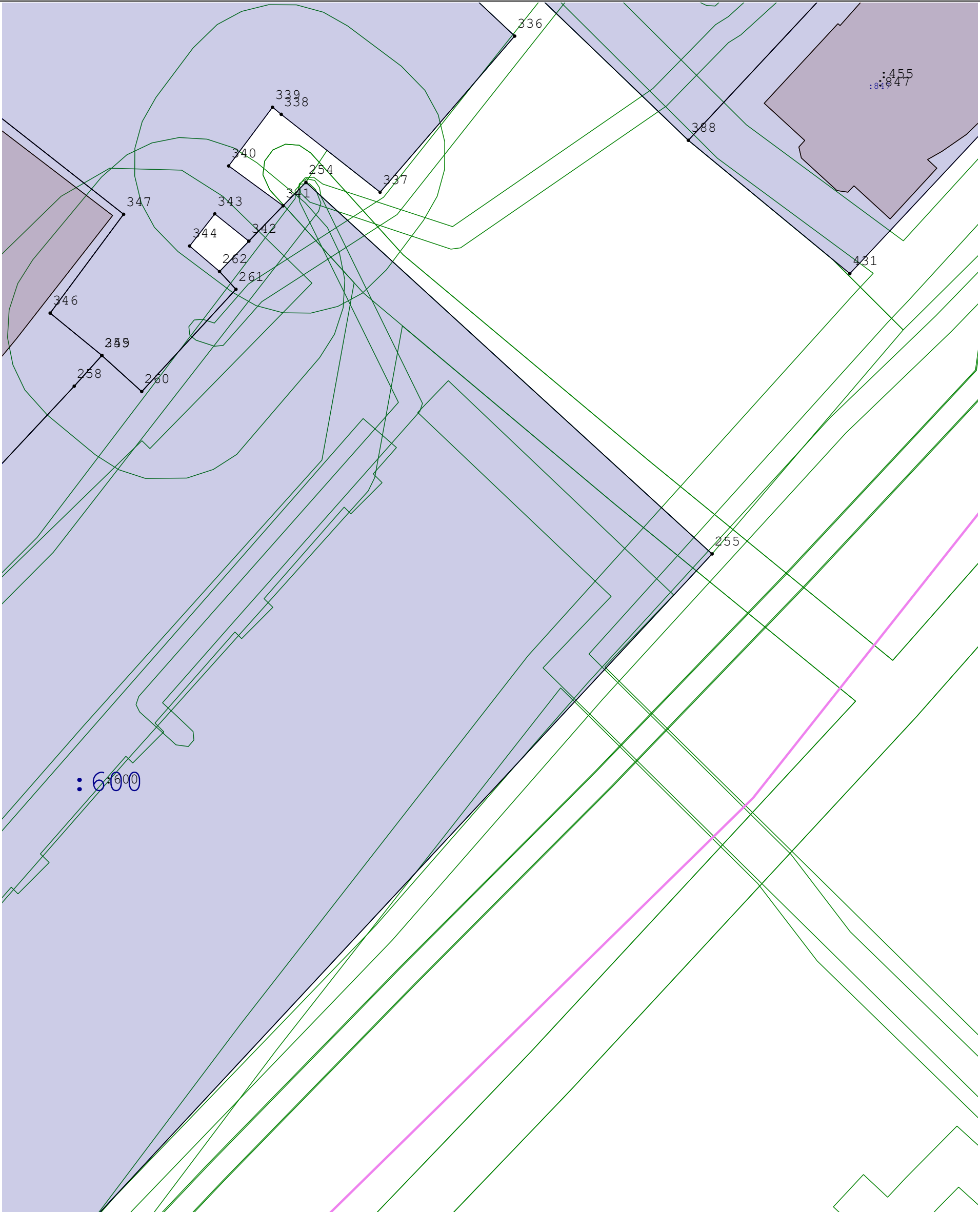
G7



Масштаб 1:350


Условные обозначения:

- | | | | |
|--|---|--|---|
| | - Земельный участок, размеры которого могут быть переданы в масштабе разделов графической части | | - Существующая часть границы, имеющиеся в ГКН сведения о которой достаточны для определения ее местоположения |
| | - Вновь образованная часть границы, сведения о которой достаточны для определения ее местоположения | | - Характерная точка границы, сведения о которой позволяют однозначно определить ее положение на местности |
| | - Кадастровый номер здания | | - Кадастровый номер земельного участка |
| | - Граница кадастрового квартала | | |



Условные обозначения:


- | | | | |
|--|---|--|---|
| | - Земельный участок, размеры которого могут быть переданы в масштабе разделов графической части | | - Существующая часть границы, имеющиеся в ГКН сведения о которой достаточны для определения ее местоположения |
| | - Вновь образованная часть границы, сведения о которой достаточны для определения ее местоположения | | - Характерная точка границы, сведения о которой позволяют однозначно определить ее положение на местности |
| | - Кадастровый номер здания | | - Кадастровый номер земельного участка |
| | - Граница кадастрового квартала | | |



Масштаб 1:350

Условные обозначения:


- | | | | |
|--|---|--|---|
| | - Земельный участок, размеры которого могут быть переданы в масштабе разделов графической части | | - Существующая часть границы, имеющиеся в ГКН сведения о которой достаточны для определения ее местоположения |
| | - Вновь образованная часть границы, сведения о которой достаточны для определения ее местоположения | | - Характерная точка границы, сведения о которой позволяют однозначно определить ее положение на местности |
| | - Кадастровый номер здания | | - Кадастровый номер земельного участка |
| | - Граница кадастрового квартала | | |




Условные обозначения:


- | | | | |
|--|---|--|---|
| | - Земельный участок, размеры которого могут быть переданы в масштабе разделов графической части | | - Существующая часть границы, имеющиеся в ГКН сведения о которой достаточны для определения ее местоположения |
| | - Вновь образованная часть границы, сведения о которой достаточны для определения ее местоположения | | - Характерная точка границы, сведения о которой позволяют однозначно определить ее положение на местности |
| | - Кадастровый номер здания | | - Кадастровый номер земельного участка |
| | - Граница кадастрового квартала | | |


Масштаб 1:350





Условные обозначения:


- 


- Земельный участок, размеры которого могут быть переданы в масштабе разделов графической части
- 

- Вновь образованная часть границы, сведения о которой достаточны для определения ее местоположения
- 

- Кадастровый номер здания
- 


- Граница кадастрового квартала
- 

- Существующая часть границы, имеющиеся в ГКН сведения о которой достаточны для определения ее местоположения
- 

- Характерная точка границы, сведения о которой позволяют однозначно определить ее положение на местности
- 

- Кадастровый номер земельного участка

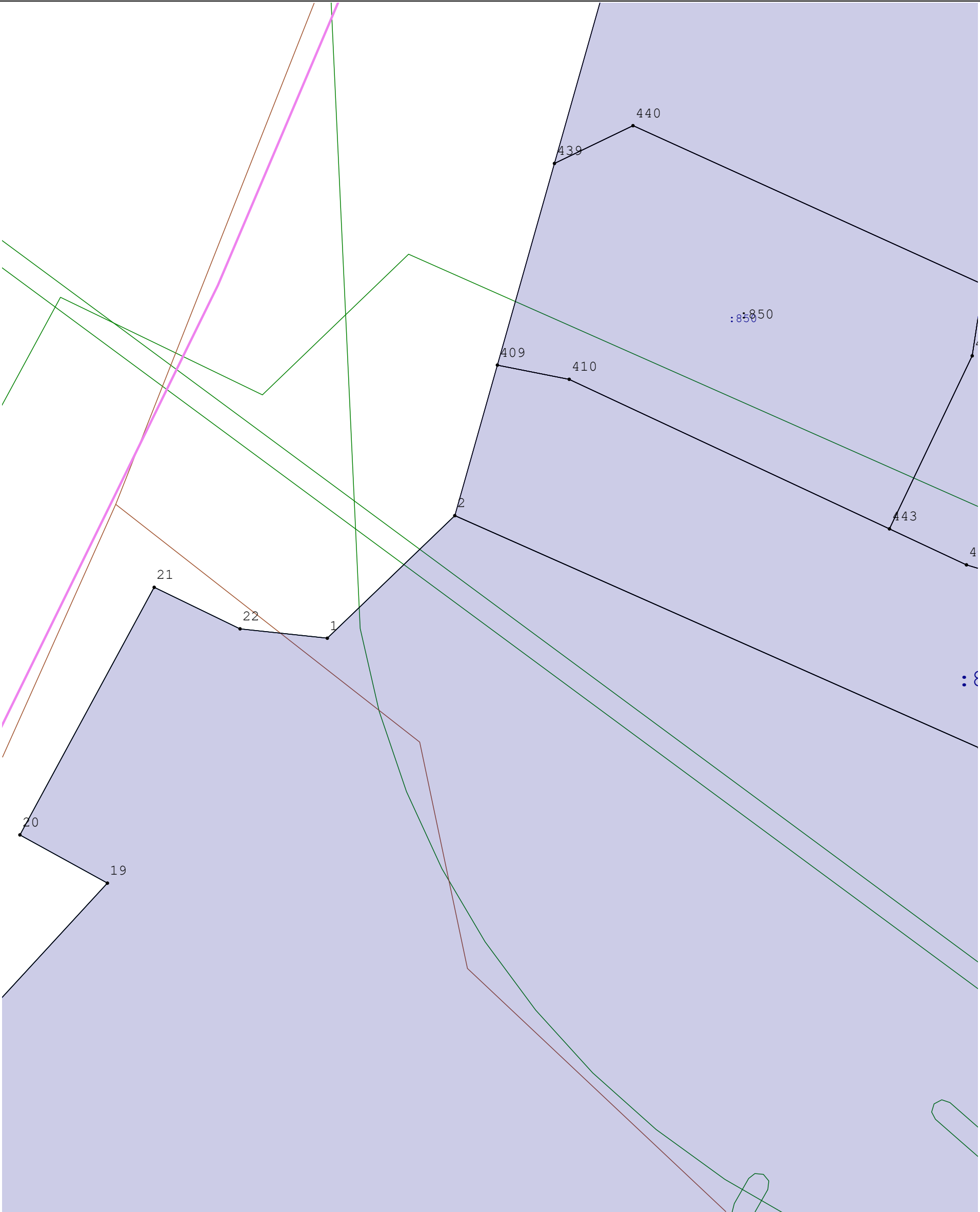
Масштаб 1:350










Масштаб 1:350

Условные обозначения:

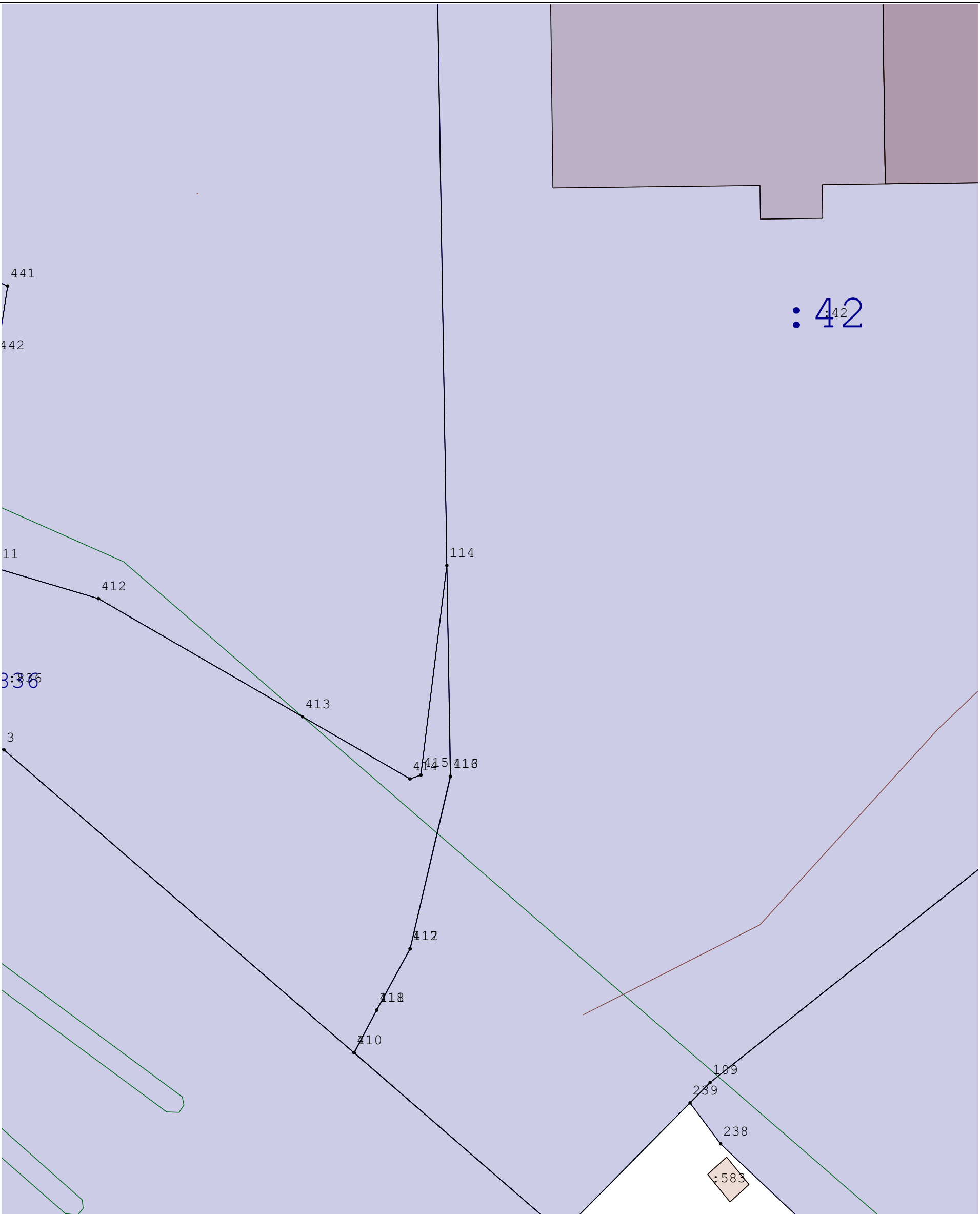
- Земельный участок, размеры которого могут быть переданы в масштабе разделов графической части
- Вновь образованная часть границы, сведения о которой достаточны для определения ее местоположения
- Кадастровый номер здания
- Граница кадастрового квартала
- Существующая часть границы, имеющиеся в ГКН сведения о которой достаточны для определения ее местоположения
- Характерная точка границы, сведения о которой позволяют однозначно определить ее положение на местности
- Кадастровый номер земельного участка



Условные обозначения:

- | | | | |
|---|---|---|---|
|  | - Земельный участок, размеры которого могут быть переданы в масштабе разделов графической части |  | - Существующая часть границы, имеющиеся в ГКН сведения о которой достаточны для определения ее местоположения |
|  | - Вновь образованная часть границы, сведения о которой достаточны для определения ее местоположения |  | - Характерная точка границы, сведения о которой позволяют однозначно определить ее положение на местности |
|  | - Кадастровый номер здания |  | - Кадастровый номер земельного участка |
|  | - Граница кадастрового квартала | | |

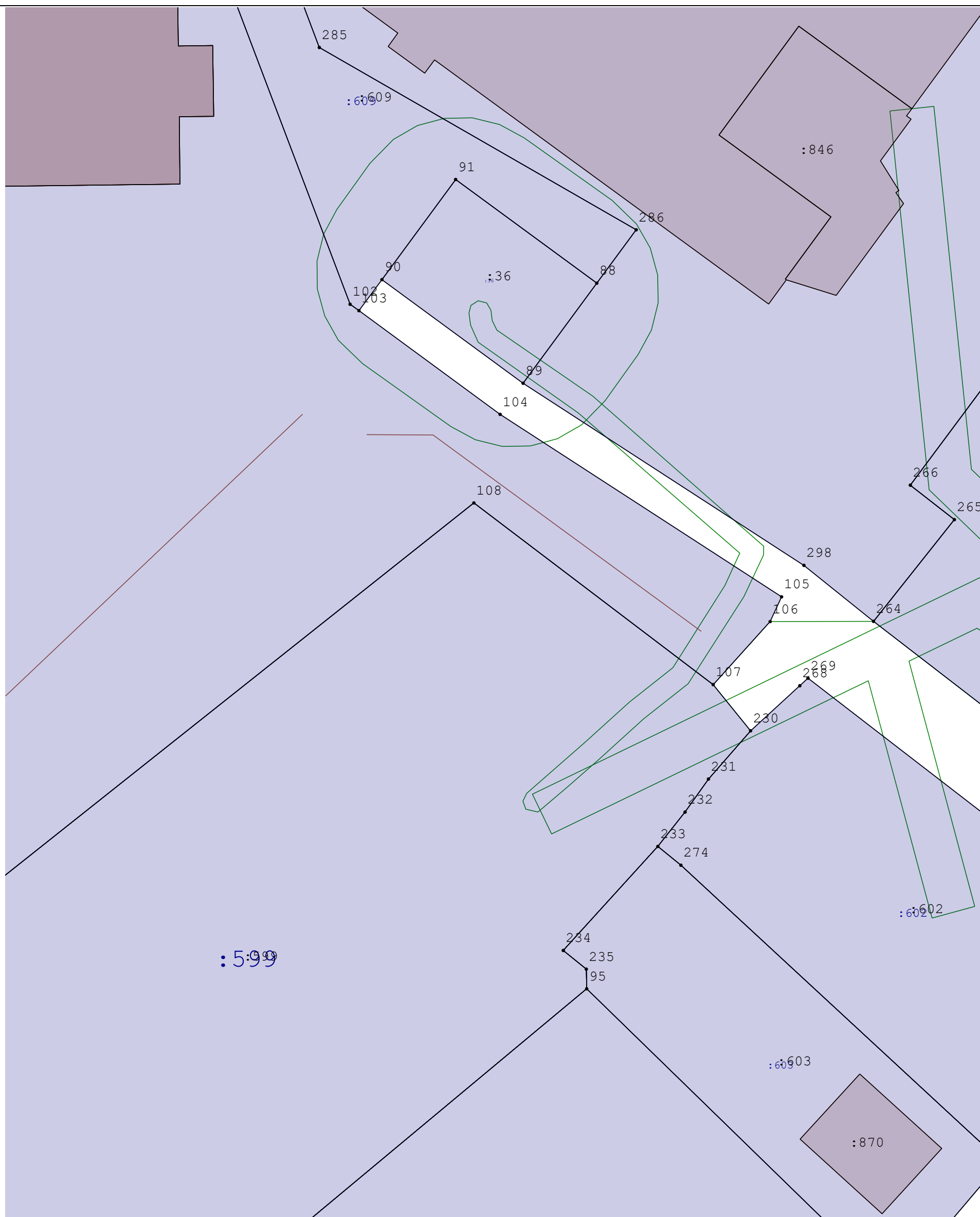
Масштаб 1:350










Условные обозначения:

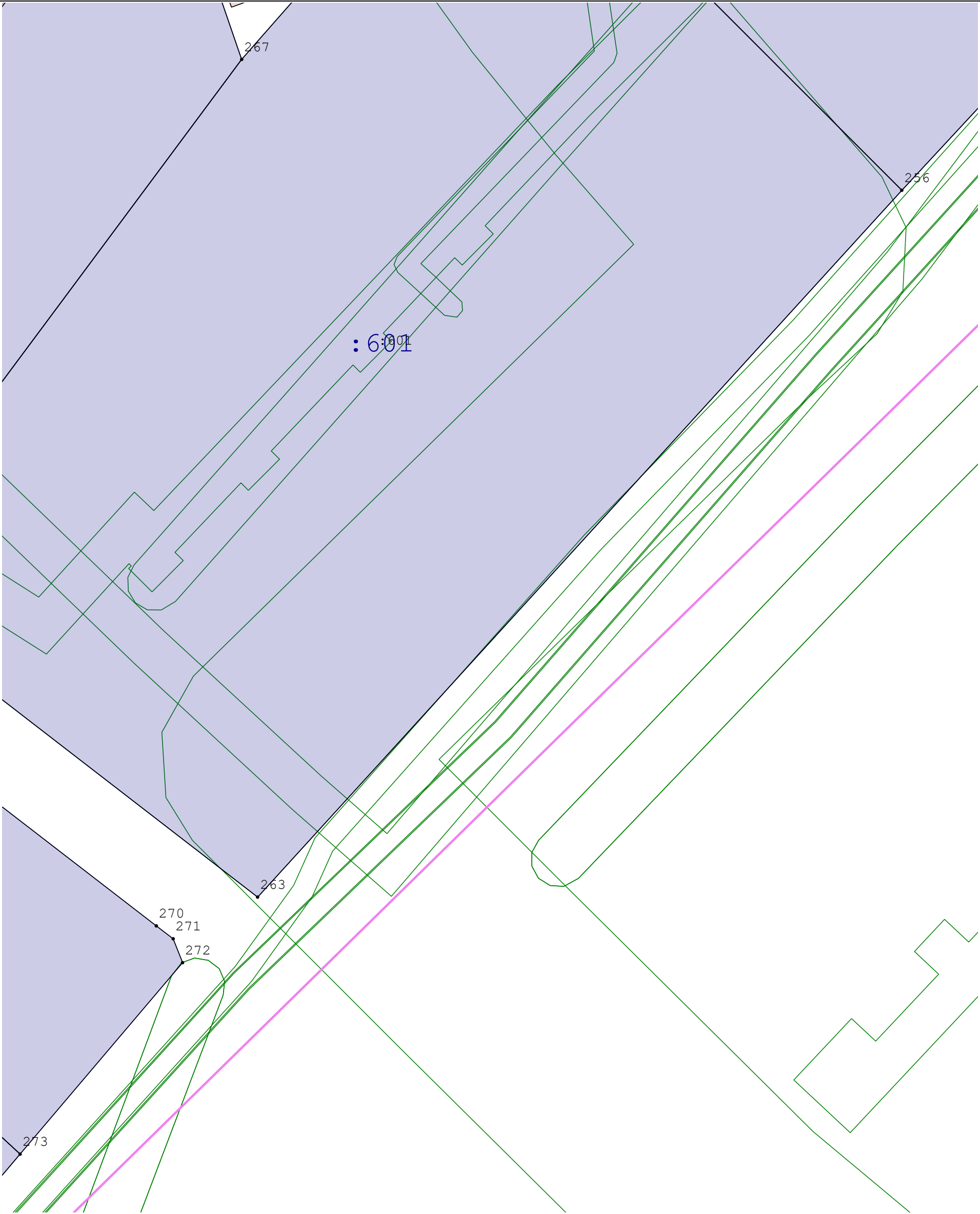
- | | | | |
|--|---|--|---|
| | - Земельный участок, размеры которого могут быть переданы в масштабе разделов графической части | | - Существующая часть границы, имеющиеся в ГКН сведения о которой достаточны для определения ее местоположения |
| | - Вновь образованная часть границы, сведения о которой достаточны для определения ее местоположения | | - Характерная точка границы, сведения о которой позволяют однозначно определить ее положение на местности |
| | - Кадастровый номер здания | | - Кадастровый номер земельного участка |
| | - Граница кадастрового квартала | | |

Масштаб 1:350



Условные обозначения:


- | | |
|---|---|
|  <ul style="list-style-type: none"> - Земельный участок, размеры которого могут быть переданы в масштабе разделов графической части |  <ul style="list-style-type: none"> - Существующая часть границы, имеющиеся в ГКН сведения о которой достаточны для определения ее местоположения |
|  <ul style="list-style-type: none"> - Вновь образованная часть границы, сведения о которой достаточны для определения ее местоположения |  <ul style="list-style-type: none"> - Характерная точка границы, сведения о которой позволяют однозначно определить ее положение на местности |
|  <ul style="list-style-type: none"> - Кадастровый номер здания |  <ul style="list-style-type: none"> - Кадастровый номер земельного участка |
|  <ul style="list-style-type: none"> - Граница кадастрового квартала | |



Масштаб 1:350

Условные обозначения:

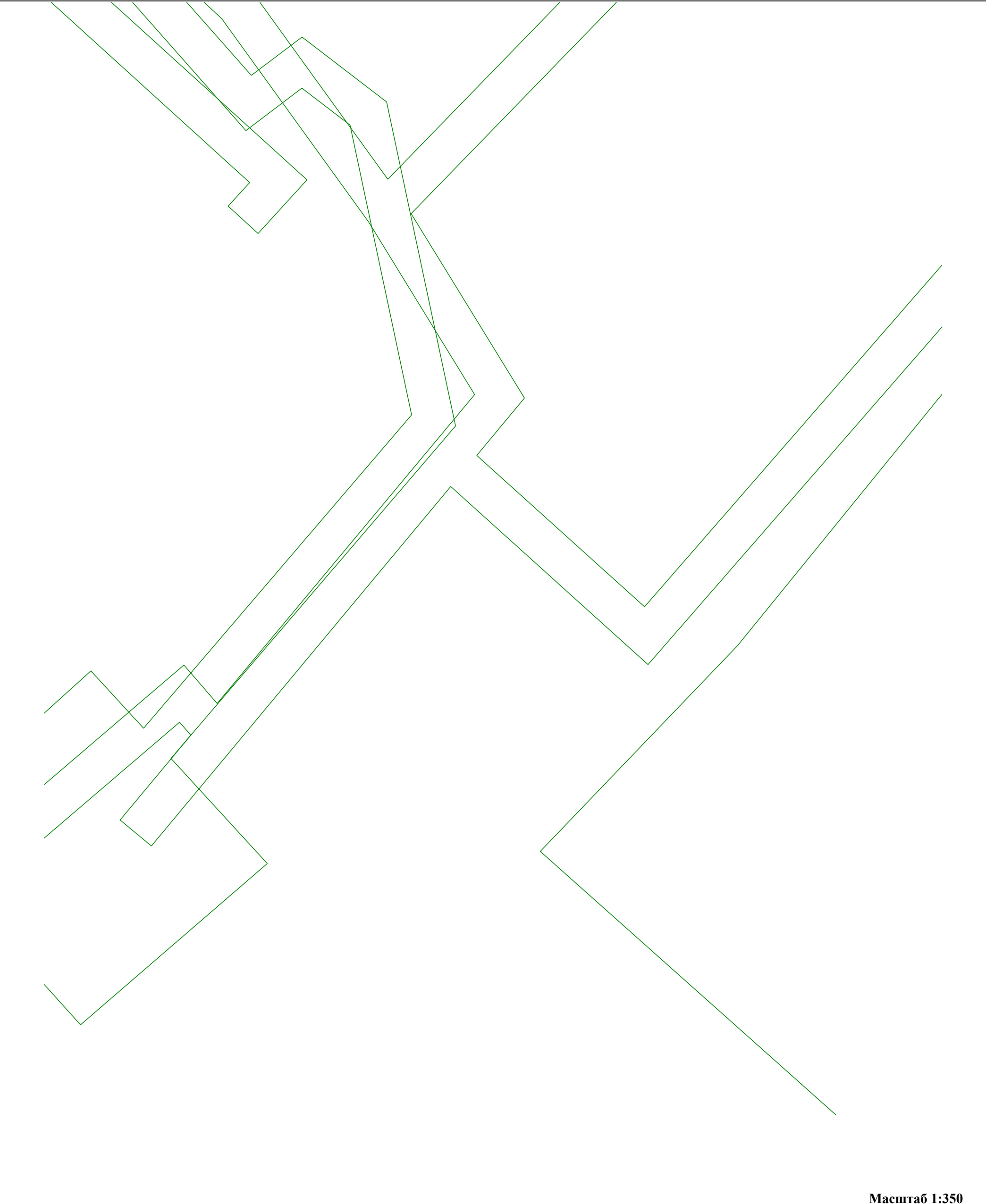
- | | | | |
|--|---|--|---|
| | - Земельный участок, размеры которого могут быть переданы в масштабе разделов графической части | | - Существующая часть границы, имеющиеся в ГКН сведения о которой достаточны для определения ее местоположения |
| | - Вновь образованная часть границы, сведения о которой достаточны для определения ее местоположения | | - Характерная точка границы, сведения о которой позволяют однозначно определить ее положение на местности |
| | - Кадастровый номер здания | | - Кадастровый номер земельного участка |
| | - Граница кадастрового квартала | | |



Условные обозначения:








- | | | | |
|--|---|--|---|
| | - Земельный участок, размеры которого могут быть переданы в масштабе разделов графической части | | - Существующая часть границы, имеющиеся в ГКН сведения о которой достаточны для определения ее местоположения |
| | - Вновь образованная часть границы, сведения о которой достаточны для определения ее местоположения | | - Характерная точка границы, сведения о которой позволяют однозначно определить ее положение на местности |
| | - Кадастровый номер здания | | - Кадастровый номер земельного участка |
| | - Граница кадастрового квартала | | |

Масштаб 1:350



Масштаб 1:350

Условные обозначения:

- | | | | |
|---|---|---|---|
|  | - Земельный участок, размеры которого могут быть переданы в масштабе разделов графической части |  | - Существующая часть границы, имеющиеся в ГКН сведения о которой достаточны для определения ее местоположения |
|  | - Вновь образованная часть границы, сведения о которой достаточны для определения ее местоположения |  | - Характерная точка границы, сведения о которой позволяют однозначно определить ее положение на местности |
|  | - Кадастровый номер здания |  | - Кадастровый номер земельного участка |
|  | - Граница кадастрового квартала | | |

Масштаб 1:350

 - Земельный участок, размеры которого могут быть переданы в масштабе разделов графической части
 - Существующая часть границы, имеющиеся в ГКН сведения о которой достаточны для определения ее местоположения

 - Земельный участок, размеры которого могут быть переданы в масштабе разделов графической части
 - Существующая часть границы, имеющиеся в ГКН сведения о которой достаточны для определения ее местоположения

<p>- Вновь образованная часть границы, сведения о которой достаточны для определения ее местоположения</p>	<p>• - Характерная точка границы, сведения о которой позволяют однозначно определить ее положение на местности</p>
--	--

166 - Кадастровый номер здания 33 - Кадастровый номер земельного участка

№ 166 - Кадастровый номер здания № 33 - Кадастровый номер земельного участка

- Граница кадастрового квартала

 - Земельный участок, размеры которого могут быть переданы в масштабе разделов графической части
 - Существующая часть границы, имеющиеся в ГКН сведения о которой достаточны для определения ее местоположения

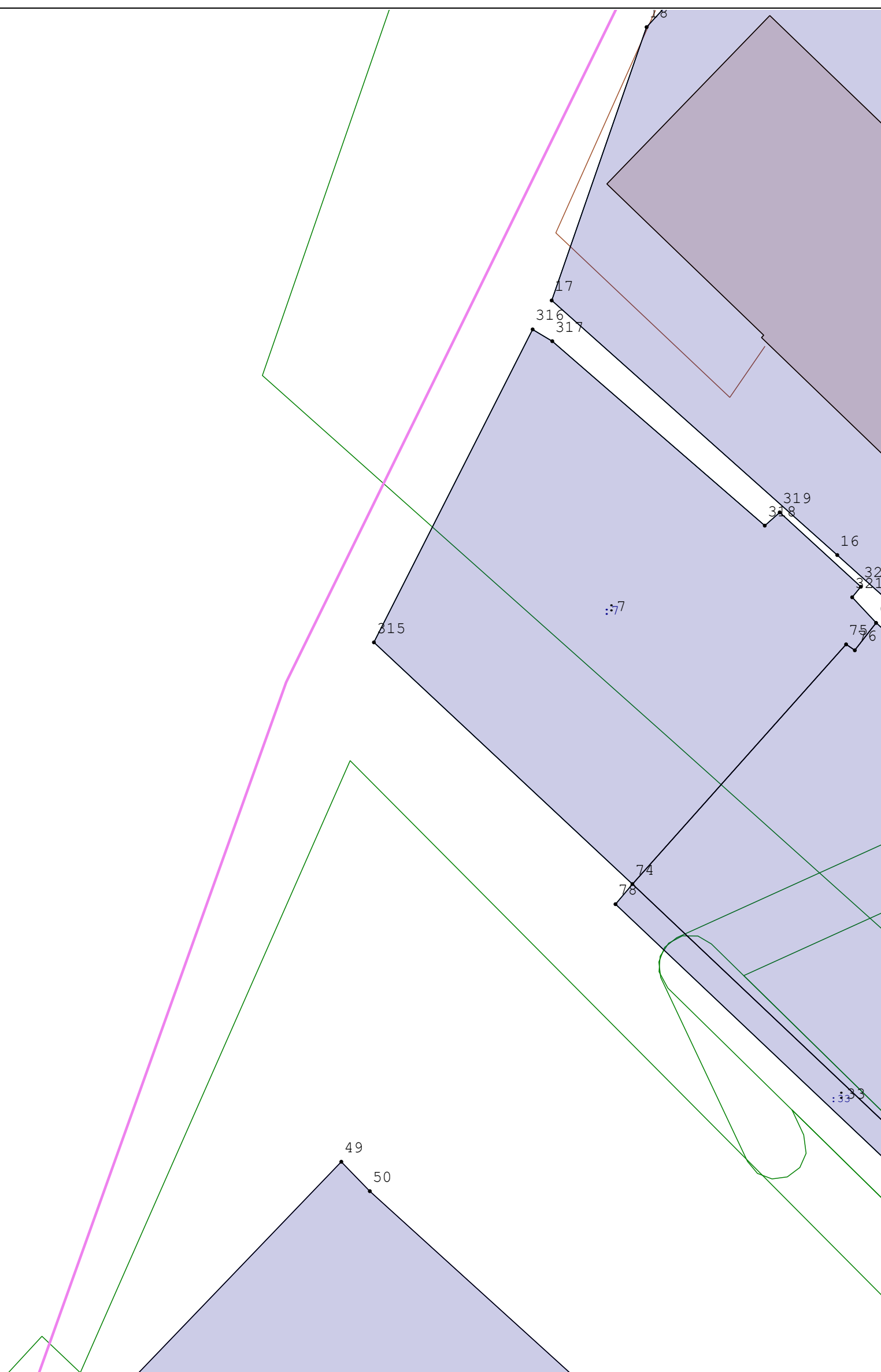
 - Земельный участок, размеры которого могут быть переданы в масштабе разделов графической части
 - Существующая часть границы, имеющиеся в ГКН сведения о которой достаточны для определения ее местоположения

<p>- Вновь образованная часть границы, сведения о которой достаточны для определения ее местоположения</p>	<p>• - Характерная точка границы, сведения о которой позволяют однозначно определить ее положение на местности</p>
--	--








<p>- Вновь образованная часть границы, сведения о которой достаточны для определения ее местоположения</p>	<p>• - Характерная точка границы, сведения о которой позволяют однозначно определить ее положение на местности</p>
--	--

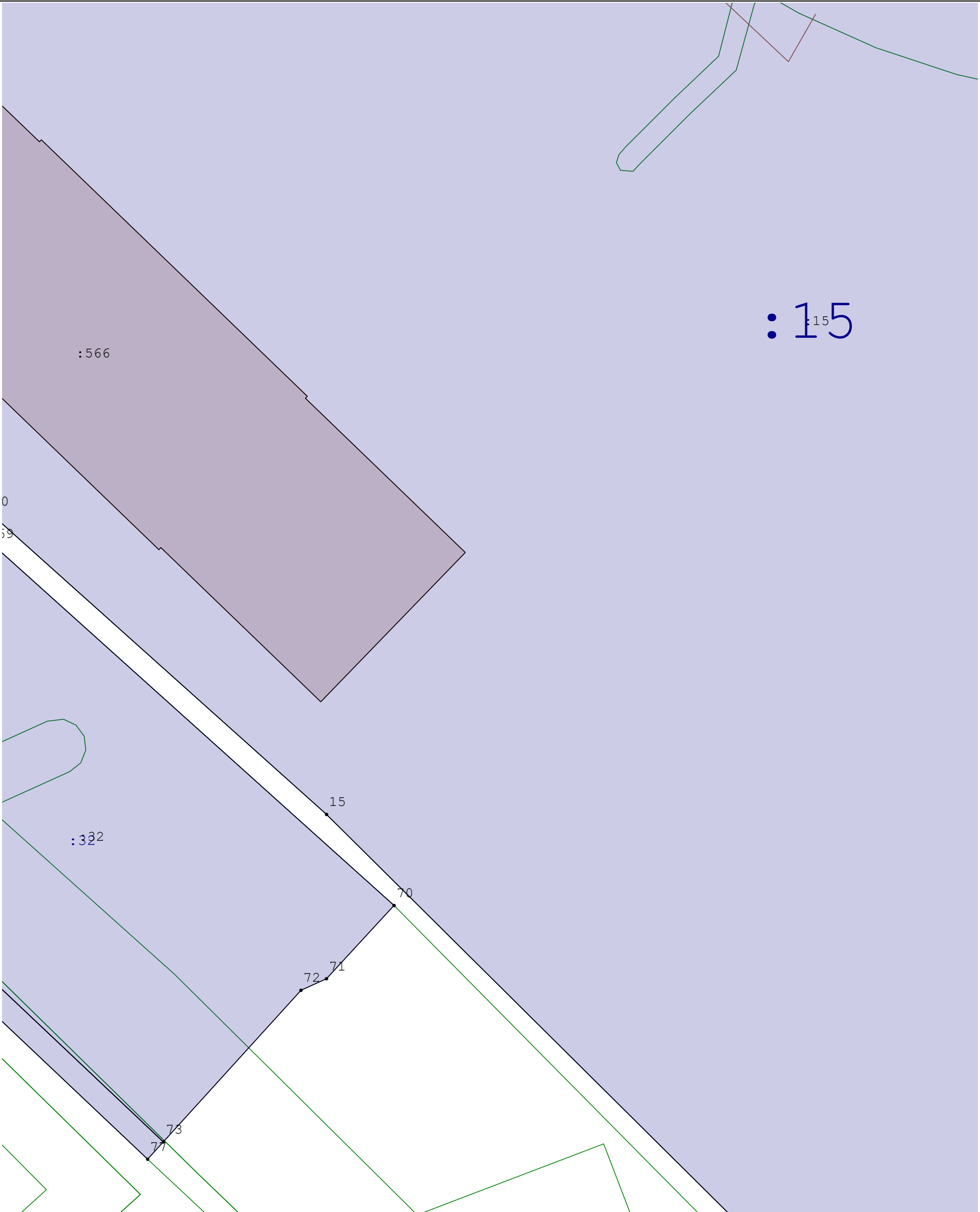
166 - Кадастровый номер здания 33 - Кадастровый номер земельного участка

№ 166 - Кадастровый номер здания № 33 - Кадастровый номер земельного участка








Условные обозначения:

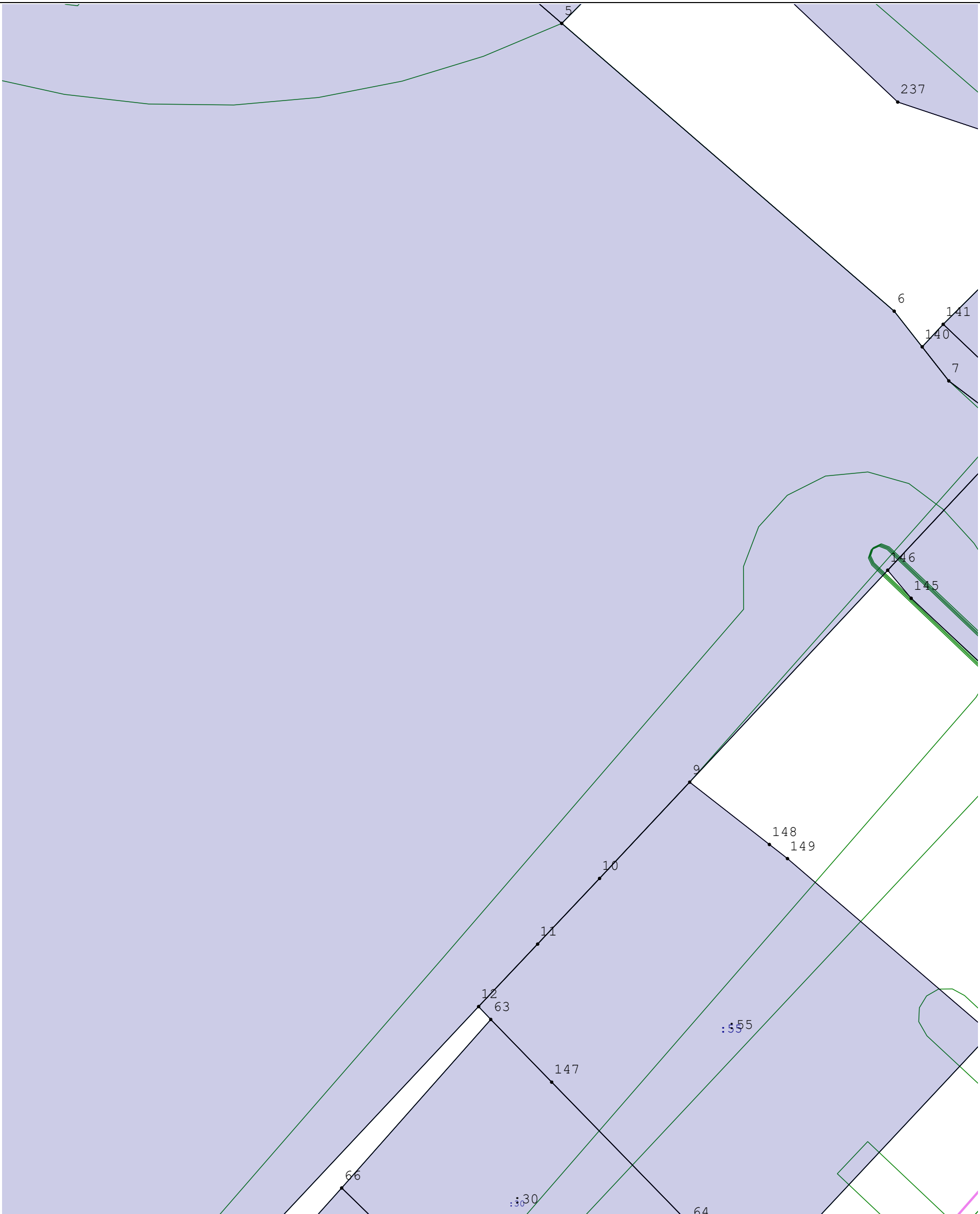
- | | |
|---|---|
|  <ul style="list-style-type: none"> - Земельный участок, размеры которого могут быть переданы в масштабе разделов графической части |  <ul style="list-style-type: none"> - Существующая часть границы, имеющиеся в ГКН сведения о которой достаточны для определения ее местоположения |
|  <ul style="list-style-type: none"> - Вновь образованная часть границы, сведения о которой достаточны для определения ее местоположения |  <ul style="list-style-type: none"> - Характерная точка границы, сведения о которой позволяют однозначно определить ее положение на местности |
|  <ul style="list-style-type: none"> - Кадастровый номер здания |  <ul style="list-style-type: none"> - Кадастровый номер земельного участка |
|  <ul style="list-style-type: none"> - Граница кадастрового квартала | |



Масштаб 1:350








Условные обозначения:

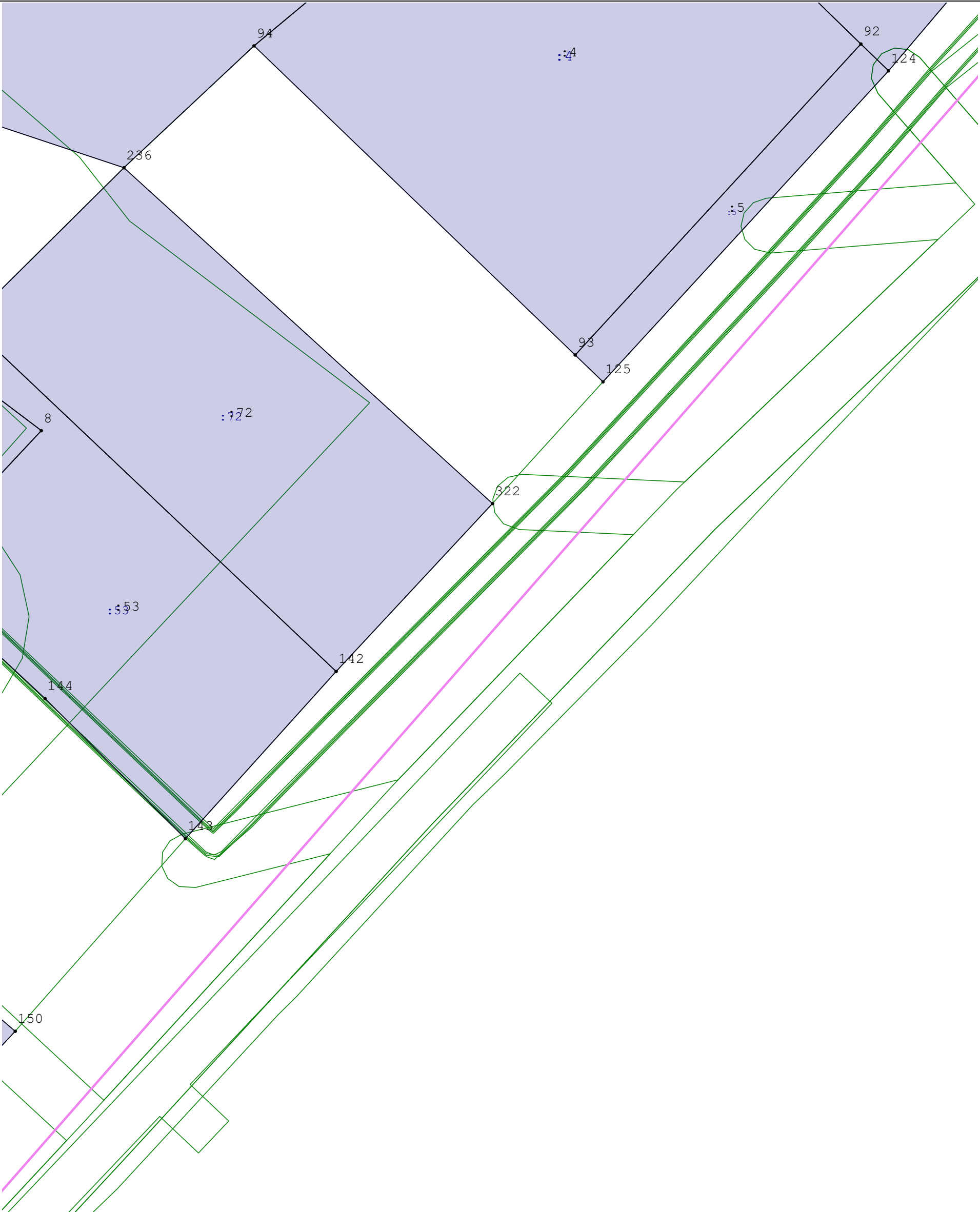
- | | |
|--|---|
| <p>  - Земельный участок, размеры которого могут быть переданы в масштабе разделов графической части
  - Вновь образованная часть границы, сведения о которой достаточны для определения ее местоположения
 <p>: 166</p> - Кадастровый номер здания
  - Граница кадастрового квартала </p> | <p>  - Существующая часть границы, имеющиеся в ГКН сведения о которой достаточны для определения ее местоположения
  - Характерная точка границы, сведения о которой позволяют однозначно определить ее положение на местности
 <p>: 33</p> - Кадастровый номер земельного участка </p> |
|--|---|



Масштаб 1:350








Условные обозначения:

- | | | | |
|---|---|---|---|
|  | - Земельный участок, размеры которого могут быть переданы в масштабе разделов графической части |  | - Существующая часть границы, имеющиеся в ГКН сведения о которой достаточны для определения ее местоположения |
|  | - Вновь образованная часть границы, сведения о которой достаточны для определения ее местоположения |  | - Характерная точка границы, сведения о которой позволяют однозначно определить ее положение на местности |
|  | - Кадастровый номер здания |  | - Кадастровый номер земельного участка |
|  | - Граница кадастрового квартала | | |

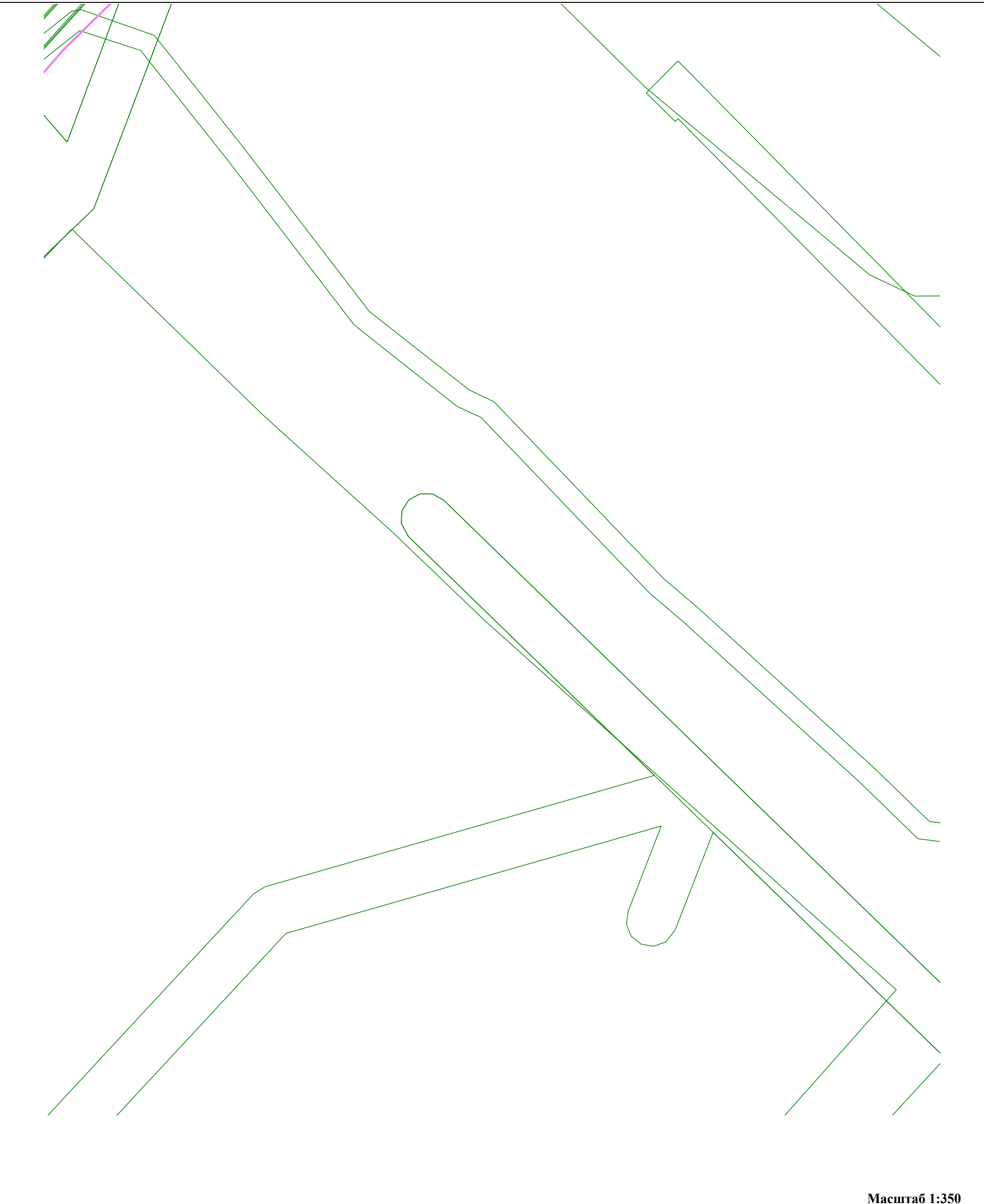


Масштаб 1:350

Условные обозначения:






-  - Земельный участок, размеры которого могут быть переданы в масштабе разделов графической части
-  - Вновь образованная часть границы, сведения о которой достаточны для определения ее местоположения
-  - Кадастровый номер здания
-  - Граница кадастрового квартала
-  - Существующая часть границы, имеющиеся в ГКН сведения о которой достаточны для определения ее местоположения
-  - Характерная точка границы, сведения о которой позволяют однозначно определить ее положение на местности
-  - Кадастровый номер земельного участка

G9



Масштаб 1:350




Условные обозначения:

- 

- Земельный участок, размеры которого могут быть переданы в масштабе разделов графической части

- Вновь образованная часть границы, сведения о которой достаточны для определения ее местоположения


- Кадастровый номер здания

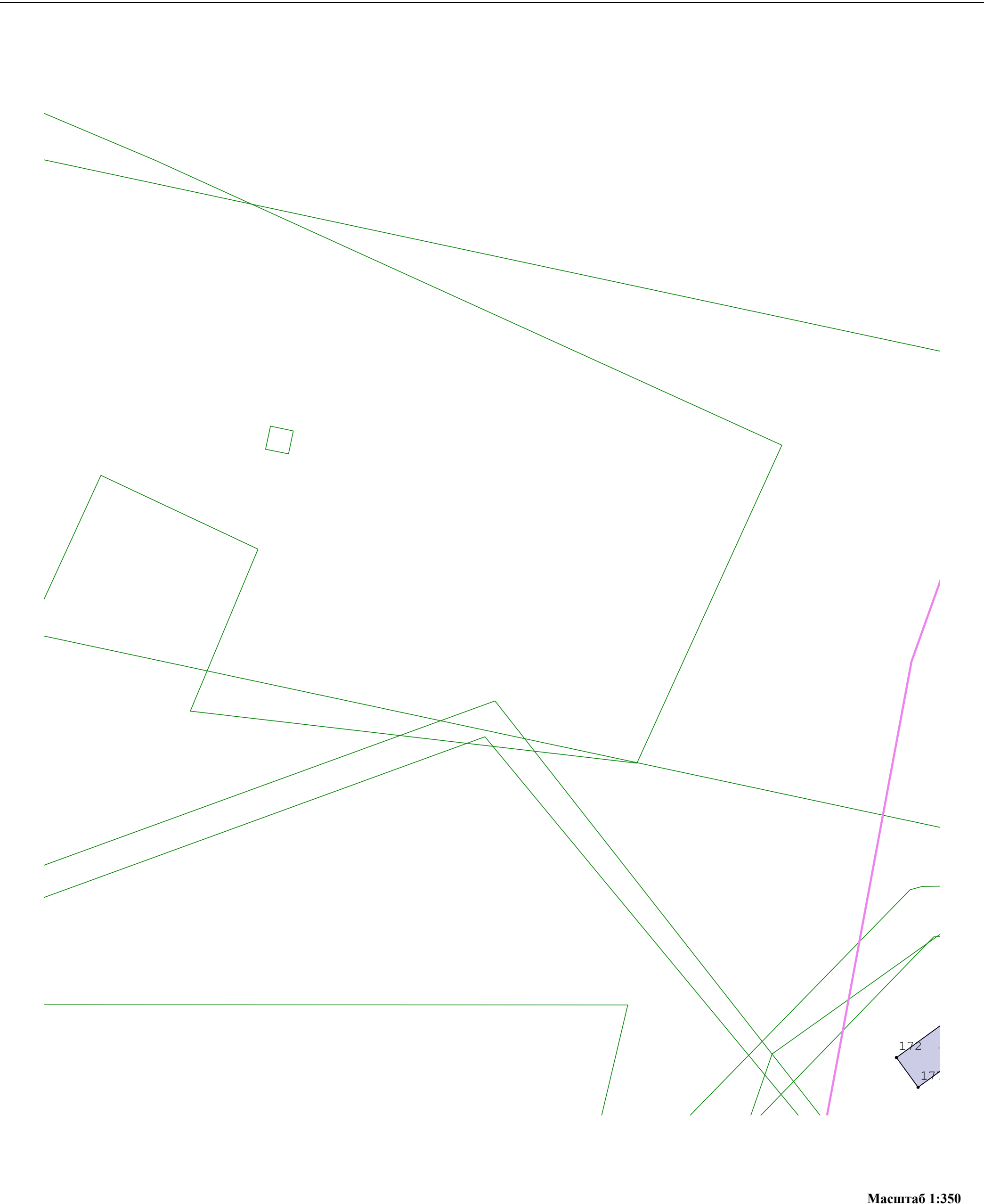
- Граница кадастрового квартала
- 

- Существующая часть границы, имеющиеся в ГКН сведения о которой достаточны для определения ее местоположения

- Характерная точка границы, сведения о которой позволяют однозначно определить ее положение на местности

- Кадастровый номер земельного участка





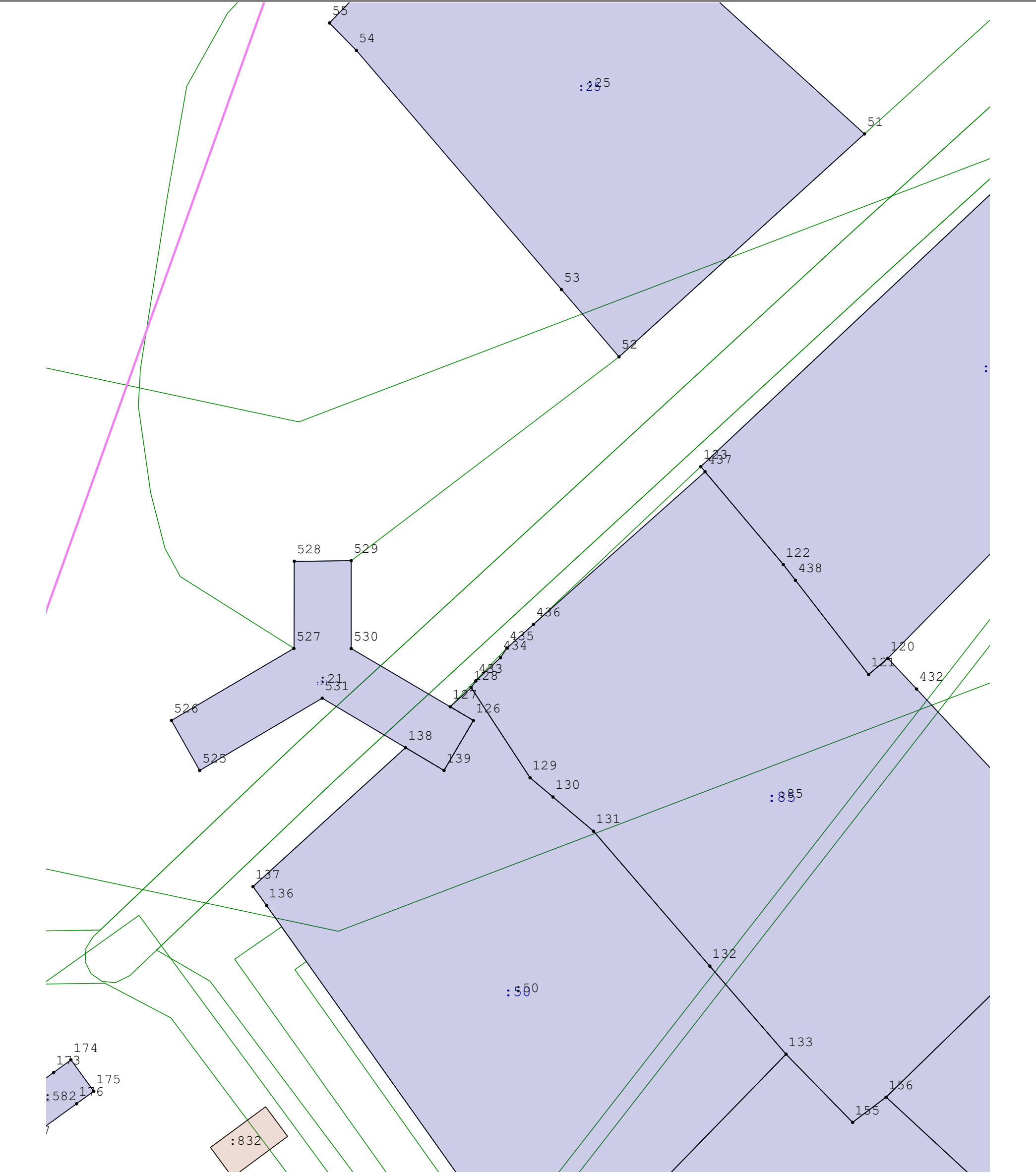
Масштаб 1:350

Условные обозначения:

- | | | | |
|--|---|--|---|
| | - Земельный участок, размеры которого могут быть переданы в масштабе разделов графической части | | - Существующая часть границы, имеющиеся в ГКН сведения о которой достаточны для определения ее местоположения |
| | - Вновь образованная часть границы, сведения о которой достаточны для определения ее местоположения | | - Характерная точка границы, сведения о которой позволяют однозначно определить ее положение на местности |
| | - Кадастровый номер здания | | - Кадастровый номер земельного участка |
| | - Граница кадастрового квартала | | |





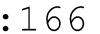


Схема границ земельных участков

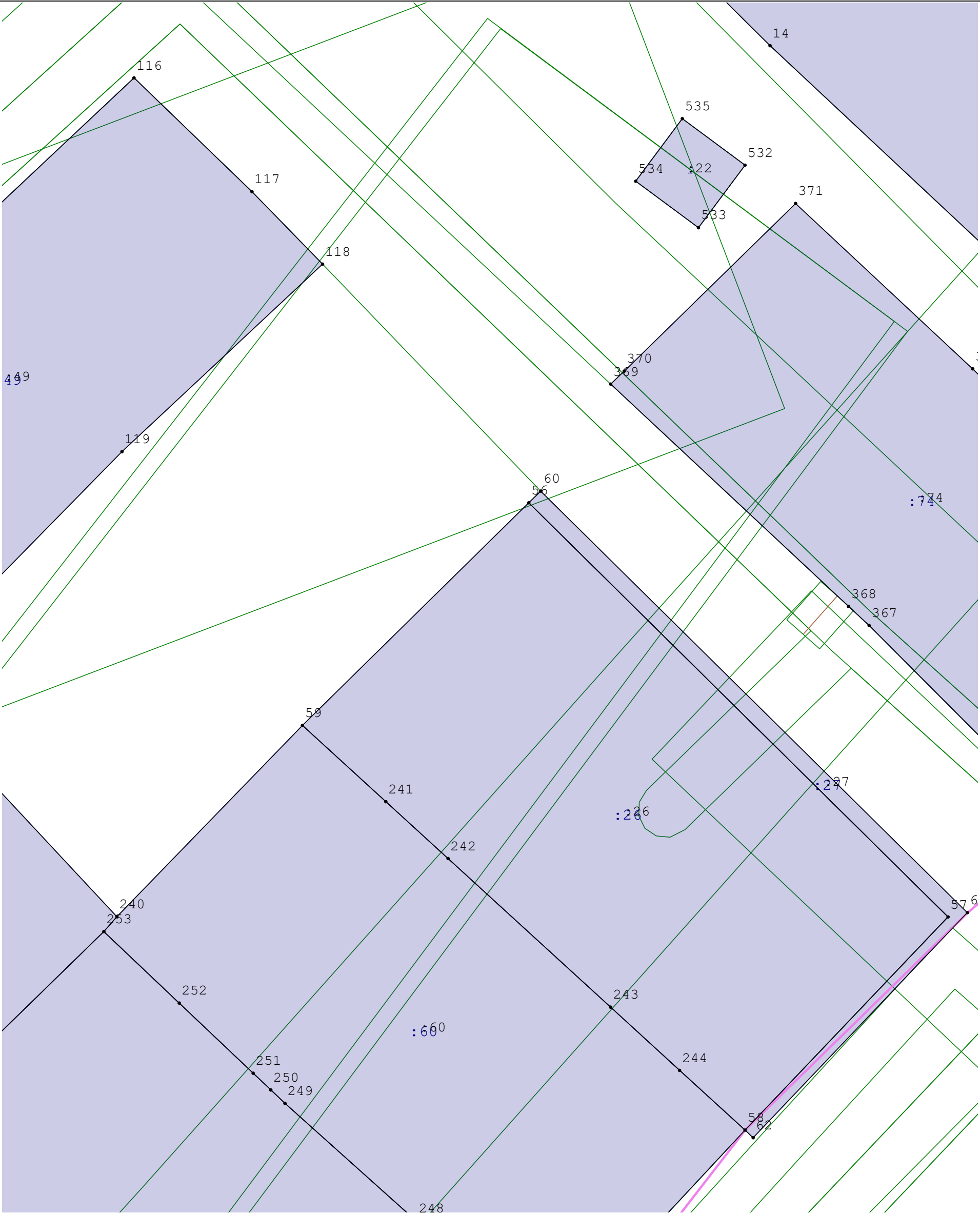
C10



Масштаб 1:350

Условные обозначения:

- | | | | |
|---|---|---|---|
|  | - Земельный участок, размеры которого могут быть переданы в масштабе разделов графической части |  | - Существующая часть границы, имеющиеся в ГКН сведения о которой достаточны для определения ее местоположения |
|  | - Вновь образованная часть границы, сведения о которой достаточны для определения ее местоположения |  | - Характерная точка границы, сведения о которой позволяют однозначно определить ее положение на местности |
|  | - Кадастровый номер здания |  | - Кадастровый номер земельного участка |
|  | - Граница кадастрового квартала | | |



Масштаб 1:350

Условные обозначения:








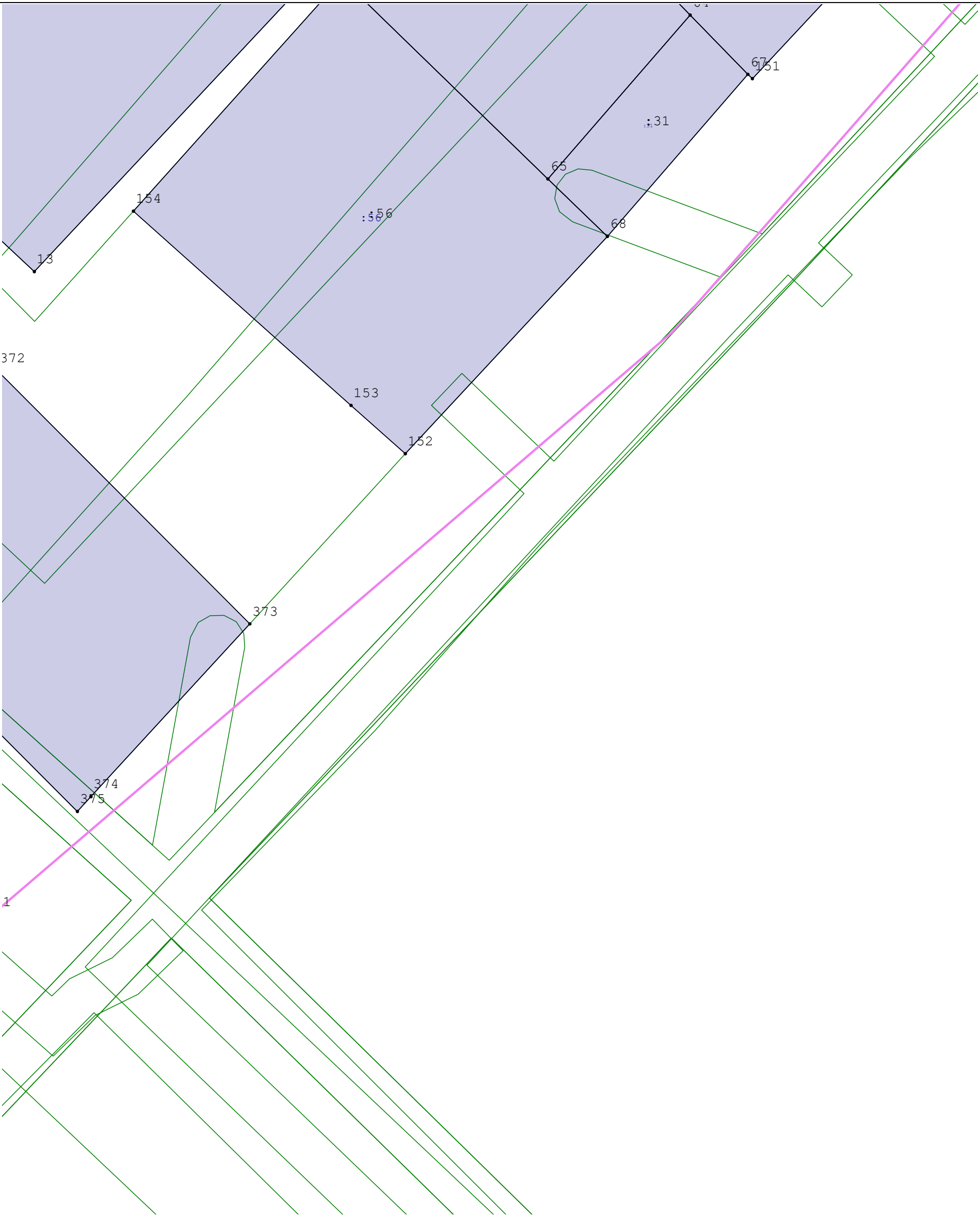
- | | | | |
|---|---|---|---|
|  | - Земельный участок, размеры которого могут быть переданы в масштабе разделов графической части |  | - Существующая часть границы, имеющиеся в ГКН сведения о которой достаточны для определения ее местоположения |
|  | - Вновь образованная часть границы, сведения о которой достаточны для определения ее местоположения |  | - Характерная точка границы, сведения о которой позволяют однозначно определить ее положение на местности |
|  | - Кадастровый номер здания |  | - Кадастровый номер земельного участка |
|  | - Граница кадастрового квартала | | |

Схема границ земельных участков

E10


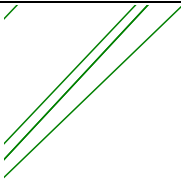


Масштаб 1:350

Условные обозначения:

- | | | | |
|--|---|--|---|
| | - Земельный участок, размеры которого могут быть переданы в масштабе разделов графической части | | - Существующая часть границы, имеющиеся в ГКН сведения о которой достаточны для определения ее местоположения |
| | - Вновь образованная часть границы, сведения о которой достаточны для определения ее местоположения | | - Характерная точка границы, сведения о которой позволяют однозначно определить ее положение на местности |
| | - Кадастровый номер здания | | - Кадастровый номер земельного участка |
| | - Граница кадастрового квартала | | |

F10



Условные обозначения:



- Земельный участок, размеры которого могут быть переданы в масштабе разделов графической части



- Вновь образованная часть границы, сведения о которой достаточны для определения ее местоположения

: 166

- Кадастровый номер здания



- Граница кадастрового квартала



- Существующая часть границы, имеющиеся в ГКН сведения о которой достаточны для определения ее местоположения




- Характерная точка границы, сведения о которой позволяют однозначно определить ее положение на местности

: 33

- Кадастровый номер земельного участка

Масштаб 1:350

G10



Масштаб 1:350

Условные обозначения:








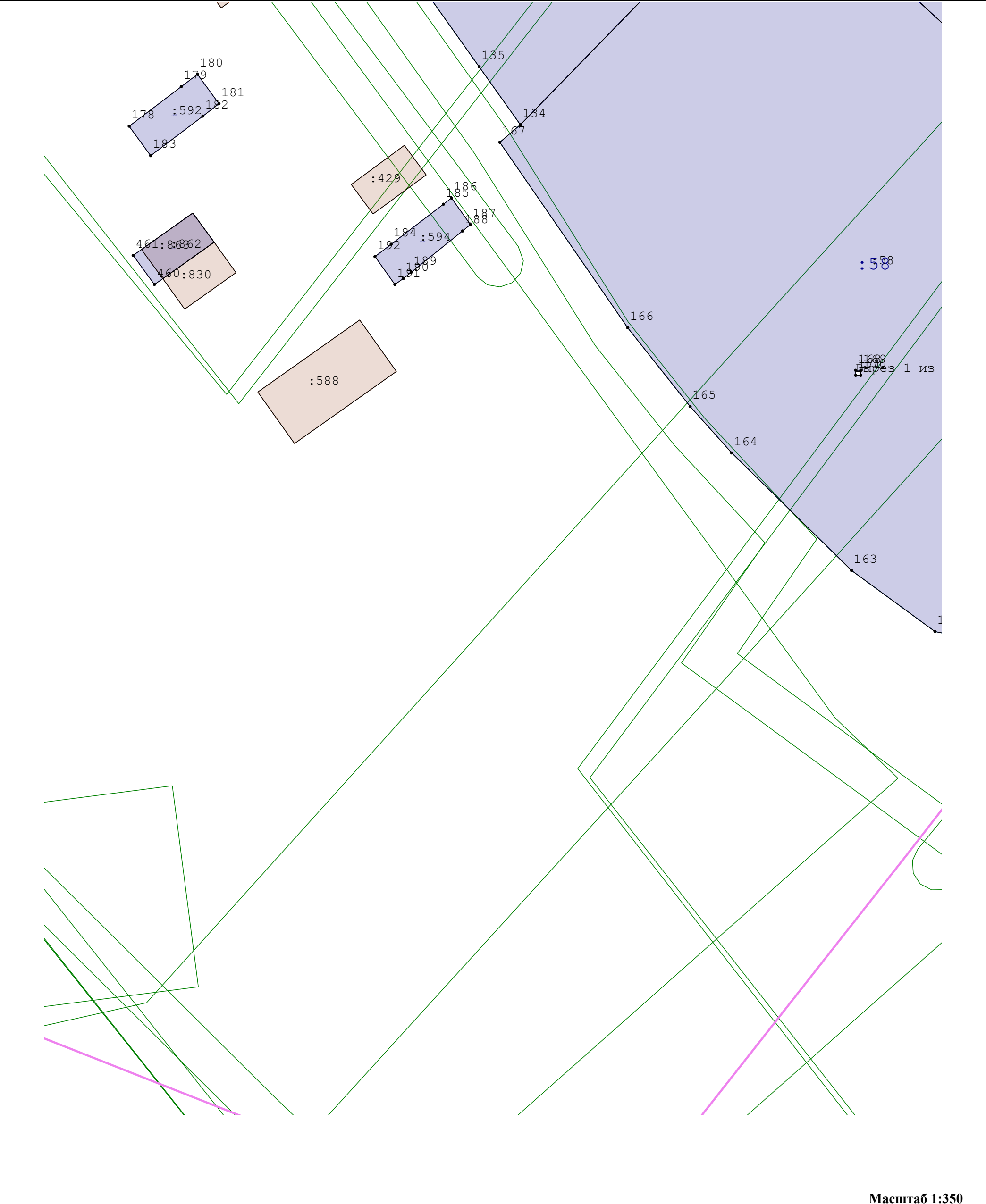
- | | | | |
|---|---|---|---|
|  | - Земельный участок, размеры которого могут быть переданы в масштабе разделов графической части |  | - Существующая часть границы, имеющиеся в ГКН сведения о которой достаточны для определения ее местоположения |
|  | - Вновь образованная часть границы, сведения о которой достаточны для определения ее местоположения |  | - Характерная точка границы, сведения о которой позволяют однозначно определить ее положение на местности |
|  | - Кадастровый номер здания |  | - Кадастровый номер земельного участка |
|  | - Граница кадастрового квартала | | |

Схема границ земельных участков

C11

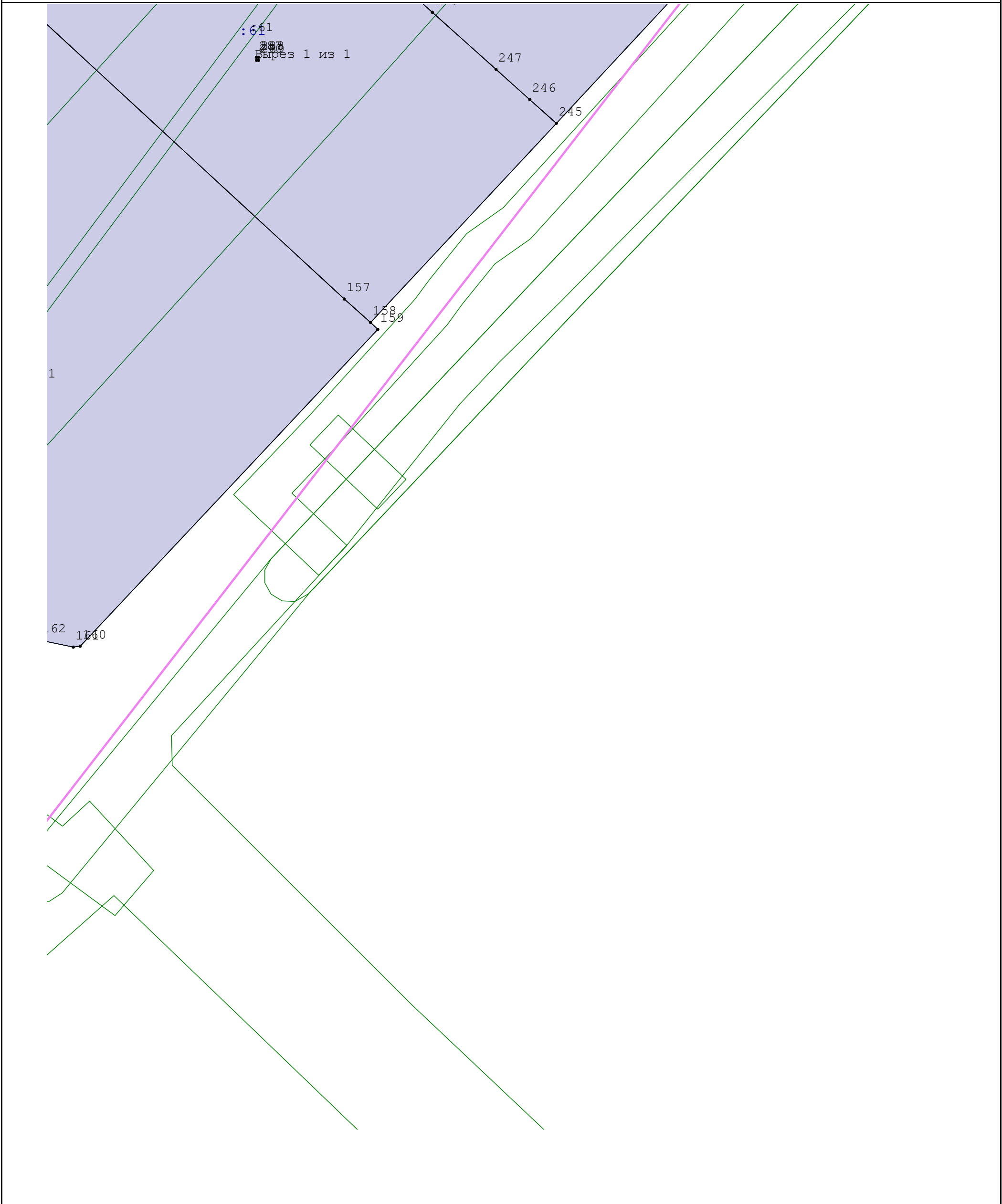


Масштаб 1:350


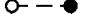





Условные обозначения:

- | | | | |
|--|---|--|---|
| | - Земельный участок, размеры которого могут быть переданы в масштабе разделов графической части | | - Существующая часть границы, имеющиеся в ГКН сведения о которой достаточны для определения ее местоположения |
| | - Вновь образованная часть границы, сведения о которой достаточны для определения ее местоположения | | - Характерная точка границы, сведения о которой позволяют однозначно определить ее положение на местности |
| | - Кадастровый номер здания | | - Кадастровый номер земельного участка |
| | - Граница кадастрового квартала | | |

Схема границ земельных участков	
--	--



Масштаб 1:350

- | Словные обозначения: | |
|---|---|
|  | - Земельный участок, размеры которого могут быть переданы в масштабе разделов графической части |
|  | - Вновь образованная часть границы, сведения о которой достаточны для определения ее местоположения |
|  | - Кадастровый номер здания |
|  | - Граница кадастрового квартала |
|  | - Существующая часть границы, имеющиеся в ГКН сведения о которой достаточны для определения ее местоположения |
|  | - Характерная точка границы, сведения о которой позволяют однозначно определить ее положение на местности |
|  | - Кадастровый номер земельного участка |



Масштаб 1:2 000

Условные обозначения:

- Существующая часть границы, имеющиеся в ГКН сведения о которой достаточны для определения ее местоположения
- Вновь образованная часть границы, сведения о которой достаточны для определения ее местоположения
- Кадастровый номер здания
- Кадастровый номер земельного участка
- Характерная точка границы, сведения о которой позволяют однозначно определить ее положение на местности
- Граница кадастрового квартала
- Пункт государственной геодезической сети
- Направления геодезических построений при определении координат характерных точек границ земельного участка

146

113